HIMMERLANDS VESTKYST
STRATEGISK-FYSISK UDVIKLINGSPLAN
KORTLÆGNING OG ANALYSE



April 2026

Destination Himmerland

Vesthimmerlands Kommune

DANSK KYST & NATUR TURISME

Danmarks Erhvervsfremmebestyrelse

Realdania

Strategisk-fysisk udviklingsplan, Kortlægning og analysen

Leverancen er udarbejdet for Vesthimmerlands Kommune, Destination Himmerland og Dansk Kyst- og Naturturisme. Projektet har modtaget bidrag fra Danmarks Erhvervsfremmebestyrelse og Realdania. Leverancen er udarbejdet af **flåk**, Hird&Ko og Frist Coffee.

Billeder og illustrationer må ikke bruges uden forudgående aftale med Vesthimmerlands Kommune, Destination Himmerland eller **flåk**.

flåk HIRD &KO First Coffee

INDHOLD

INDHOLDSFORTEGNELSE

INTRODUKTION **4**

Læsevejledning 7

Kobling til udviklingsplan Jyllands Østkyst Nord 8

Sådan ligger turismen i dag 10

Øvrige igangværende udviklingsplaner 12

Sådan er leverancen blevet til 14

KORTLÆGNING OG ANALYSE **17**

Kortlægningens tematikker 18

Kortlægningens hovedpointer 20

Naturoplevelser 22

Kulturoplevelser 40

Netværk af blå og grønne stier og faciliteter 44

Overnatningsmuligheder 52

Byer som minidestinationer 58

Fra fjord og jord til bord 62

MARKEDET **67**

Trends og tendenser 68

Målgrupper 70

UDVIKLINGSPOTENTIALER **73**

Kerneudfordringer 74

Potentialerkort 76





INTRODUKTION


LODSHUSET

INTRODUKTION
LÆSEVEJLEDNING

Denne leverance – Kortlægning, analyse og oversigtsplan – udgør det faglige og analytiske fundament for den samlede strategisk-fysiske udviklingsplan for Himmerlands Vestkyst. Den samlede SFU bliver et selvstændigt dokument, hvori der vil blive præsenteret et koncentrat af denne delaflevering.
Formålet er at etablere et fælles vidensgrundlag og et helhedsorienteret overblik over områdets eksisterende kvaliteter, udfordringer og udviklingspotentialer, som kan danne afsæt for efterfølgende strategiske og handlingsorienterede indsatser.

Leverancens opbygning
Leverancen er struktureret i tre hoveddele:

- **Kortlægning og analyse**
  Første del består af en kortlægning og analyse struktureret omkring fem tematikker. Tematikkerne kan læses hver for sig, men skal samtidig ses i sammenhæng, da de tilsammen tegner et samlet billede af destinationens udviklingsmuligheder.

  Inden for hver tematik identificeres stedbundne styrker, særlige karaktertræk og centrale udfordringer, som er væsentlige at adressere fremadrettet. Hvert afsnit afsluttes med en samlet vurdering af tematikkens betydning i et turismemæssigt perspektiv.

- **Markedet**
  Denne del præsenterer centrale tendenser inden for turisme samt de målgrupper, der vurderes særligt relevante for udviklingen af Himmerlands Vestkyst som destination.

- **Udviklingspotentialer**
  Afslutningsvis samles de væsentligste analyseresultater i et tværgående potentialekort. Kortet synliggør geografiske sammenhænge, nøgleområder og udviklingsmuligheder på tværs af tematikkerne.

  Potentialekortet er ikke en færdig plan, men et dynamisk og strategisk redskab, der kan anvendes som fælles visuel referenceramme i arbejdet med prioritering, videre kvalificering og udvikling af indsatser.

Samlet set fungerer leverancen som et fælles afsæt for det videre arbejde og understøtter en målrettet prioritering af indsatser på tværs af geografi og tematikker.

INTRODUKTION
KOBLING TIL UDVIKINGSPLAN JYLLANDS ØSTKYST NORD

Den strategisk-fysiske udviklingsplan for Himmerlands Vestkyst spiller en central rolle i forhold til at styrke den bæredygtige og langsigtede turismeudvikling i hele Vesthimmerlands Kommune, og dermed også i Destination Himmerland. Målet med planen er grundlæggende at skabe vækst ved at udvikle Himmerlands Vestkyst til en stærk destination – hele året rundt.

Turisme er et væksterhverv og skal i højere grad end i dag bidrage til at gøre Vesthimmerlands Kommune til et attraktivt sted at bo, arbejde, besøge og drive virksomhed. Den strategisk-fysiske udviklingsplan handler således om mere end blot turismeudvikling – den handler om turismens positive effekter i forhold til bosætning, arbejdspladser, skatteprovenu og levedygtige lokalsamfund.

Effektiv destinationsudvikling kræver meget af mange – og dette ikke mindst i dag, hvor stadig flere byer, kommuner, regioner og lande betragter turisme som en vækstmotor. Det betyder, at kampen om turisterne kun bliver mere intensiv i fremtiden. Det betyder derfor også, at der i udviklingen af Himmerlands Vestkyst til en attraktiv destination som udgangspunkt skal prioriteres og arbejdes målrettet med en lang række områder, som alle er vigtige i udviklingen af en stærk helårsdestination:

- Udvikling og balance i hele turismens værdikæde – fra overnatning over bespisning og oplevelser til gæsteservice.
- Udvikling af samarbejdet mellem alle typer aktører – lokalt, regionalt og nationalt.
- Tiltrækning og sammentænkning af investeringer.
- Sammenhængskraft mellem byer, kyst, landskab, attraktioner og overnatningssteder.
- Øget kvalitet.
- Kompetenceudvikling.
- Fysisk planlægning.
- Himmerlands Vestkyst som et kraftcenter i Destination Himmerland – rolle, forståelse og fortælling.
- Markedsføring.
- Sæsonmæssige forhold.
- Indsigt i målgrupper, trends og tendenser.
- Udvikling af levende lokalsamfund.

Ikke alle ovenstående områder er omfattet af arbejdet med den strategisk-fysiske udviklingsplan. Det gælder for eksempel markedsføring og kompetenceudvikling, som Destination Himmerland arbejder målrettet med i forbindelse med andre indsatser.

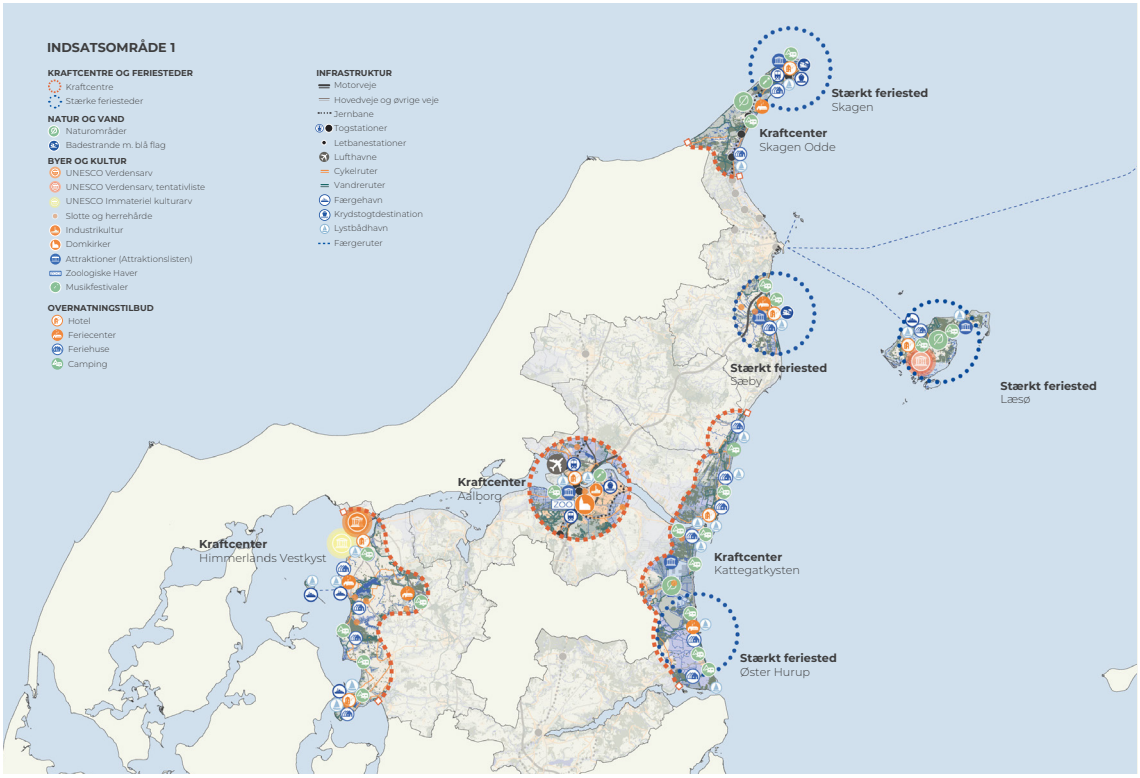

Den strategisk-fysiske udviklingsplan for Himmerlands Vestkyst er en del af Udviklingsplan Jyllands Østkyst Nord, som udspringer af den overordnede Udviklingsplan Jyllands Østkyst, der udstikker en ambitiøs, fælles og langsigtet retning for turismeudviklingen på tværs af 23 kommuner langs den jyske østkyst frem mod 2030.
Den strategisk-fysiske udviklingsplan for Himmerlands Vestkyst er et centralt redskab til at omsætte Udviklingsplan Jyllands Østkyst Nord til konkret, stedsspecifik handling.

Himmerlands Vestkyst og Kattegatkysten er i Udviklingsplan Jyllands Østkyst Nord udpeget til kraftcentre. Et kraftcenter er et afgrænset geografisk område, som har væsentlig betydning for turismen i en større geografi. Sideløbende med arbejdet med Himmerlands Vestkyst udarbejdes der en strategisk-fysisk udviklingsplan for Kattekysten, hvor Øster Hurup er udpeget til et særligt feriested. Der arbejdes således i Destination Himmerland intensivt med at udnytte potentialerne i de to himmerlandske kraftcentre til at skabe vækst i hele Destination Himmerland.

Udpegelsen af Himmerlands Vestkyst til et kraftcenter langs den jyske østkyst understreger Vesthimmerland Kommunes potentiale i forhold til langsigtet turismeudvikling, hvilket understøttes af dialog med en lang række turismeaktører langs Limfjordskysten.

Ambitionerne for dansk turisme – og dermed også for Himmerlands Vestkyst – er store. Den nationale strategi Veje til bæredygtighed turismevækst (Regeringen, 2024) indeholder en række ambitiøse pejlemærker frem mod 2030, som udgør den overordnede ramme for udviklingen af Himmerlands Vestkyst:

- Flere turister med et større turismeforbrug i Danmark
- Tilfredse turister, borgere og medarbejdere
- Grønne og bæredygtige løsninger med mindre miljø- og klimaftryk

Pejlemærkerne i den nationale strategi betyder blandt andet, at Vesthimmerlands Kommune frem mod 2030 skal have yderligere ca. 70.000 årlige overnatninger sammenlignet med 2024, hvor der var 514.586 overnatninger i kommunen. Og her spiller Himmerlands Vestkyst en vigtig rolle, da en stor del af den eksisterende overnatningskapacitet i kommunen er kystnær. Samtidig er kyststrækningen interessant og attraktiv i et udviklingsperspektiv, da den tilbyder mange af de ting, der tiltrækker gæster, og dermed kan friste flere til at overnatte.

VESTHIMMERLAND

SÅDAN LIGGER TURISMEN I DAG

Turismen i Vesthimmerland står på et stabilt fundament, hvor især det nære marked spiller en stor rolle. Det er i dag primært danske gæster, der besøger kommunen, og turismeprofilen er præget af klassiske ferieformer, naturbaserede oplevelser og et stærkt fokus på ro, afslapning og selvorganiseret ferie.

I 2025 blev der registreret i alt godt 526.565 overnatninger i Vesthimmerlands Kommune, hvoraf hele 80 % blev foretaget af danske turister. De internationale gæster udgør således en mindre – men ikke uvæsentlig – andel på 20 %. Inden for denne gruppe dominerer det nordeuropæiske marked tydeligt: Tyske turister står for næsten halvdelen (49 %) af de udenlandske overnatninger, efterfulgt af Norge (21 %) og Holland (14 %). Øvrige markeder som Belgien, Sverige, Storbritannien og Schweiz udgør samlet set en mere begrænset andel. Selvom enkelte mindre markeder viser høje vækstrater, skal dette ses i lyset af et lavt totalniveau, hvor selv markante procentvise stigninger dækker over relativt få gæster.

Turismens karakter er i høj grad præget af fleksibilitet og selvtransport. Vesthimmerland er – ligesom mange andre områder i Danmark – en udtalt bilbaseret destination, hvor 8 ud af 10 turister ankommer i egen bil. Dette afspejler sig også i overnatningsformerne, som domineres af overnatninger på feriecenter, hotel og lejet feriehus. 66 % af overnatningerne i Vesthimmerlands Kommune lå i 2025 uden for højsæsonen.

Når det gælder forbrug, ligger det gennemsnitlige døgnforbrug for en dansk kyst- og naturturist omkring 950 kr., hvilket understreger en turismeform, hvor værdiskabelsen i høj grad er koblet til opholdets længde frem for højt dagligt forbrug. Det peger samtidig på et potentiale i at arbejde strategisk med både opholdstid og oplevelsesudbud.

Motivationen for at vælge Vesthimmerland – og Danmark som feriedestination – er i høj grad knyttet til natur og nærvær. Gæsterne søger ro, afslapning og muligheden for at koble af, og områdets landskaber, kyststrækninger og adgang til vand spiller en central rolle. Samtidig fylder aktiviteter som vandring og længere gåture i naturen væsentligt i ferieoplevelsen. Samlet set er der en positiv udvikling i både danske og internationale overnatninger, men væksten er først og fremmest drevet af de store, etablerede markeder – særligt Danmark og Tyskland. Det nuværende billede er derfor en robust, men også relativt traditionel turismeprofil, hvor potentialet i høj grad ligger i at udvikle oplevelser, der kan øge opholdstiden, aktivere gæsterne mere og tiltrække nye segmenter uden at miste det eksisterende fundament.

Turismen bidrager til beskæftigelsen i Vesthimmerlands Kommune med 1.057 jobs (2023), hvilket svarer til ca. 5-6 % af den samlede beskæftigelse. Den samlede turismeomsætning i kommunen er 1.044 mio. kr. (2024), hvilket svarer til ca. 2-3 % af det samlede udbud. De turisme afledte kommunale skatter bidrager med kr. 47 mio. kr. (2023).

Turismeforbrug

1.044

MIO. KR. 2024

886

MIO. KR.
Ferie, 2024

158

MIO. KR.
Forretning, 2024

Turismeskabte årsværk

1.057

2023 i VHK

Kommune skatter

47

2023 i VHK

Overnatninger



527

Antal målt i 1000
Alle typer overnatning
VHK, 2025

Sæsonfordeling

66%

Overnatninger uden for højsæson, 2025

Nationalitet

80/20

Danskere udgør 80% af overnattende gæster i VHK, 2025

Døgnforbrug

950

KR.
DKNT

KOMMERCIEL OVERNATNINGER FORDELT PÅ FORSKELLIGE OVERNATNINGSTYPER I 1000:

Hotel

76

Destination Himmerland 2025

Feriecenter

262

Destination Himmerland 2025

Camping

106

VHK, 2025

Lejet helårshus

85

VHK, 2025

Vandrehjem

8

Destination Himmerland 2025

Lystbådehavne

32

Destination Himmerland 2025

OVERNATNINGSKAPACITET OG TYPER PÅ HIMMERLANDS VESTKYST

Hotel/ferie

5

Feriecenter

2

Feriehuse

2.820

Camping

6

Vandrehjem

2

Lystbådehavne

5

Kilder: Turisternes Døgnforbrug (2022), Turismens økonomiske betydning (2022)

INTRODUKTION

ØVRIGE IGANGVÆRENDE UDVIKLINGSPLANER

Kortlægningen viser, at der aktuelt pågår en række parallelle udviklings- og planprocesser i og omkring Himmerlands Vestkyst med deltagelse af både offentlige, private og lokale aktører. Det vidner om et stort engagement og et betydeligt udviklingspotentiale i området. Samtidig peger dialogerne i denne indledende fase på et stigende behov for bedre koordinering, gennemsigtighed og sammenhæng på tværs af de forskellige indsatser.

I arbejdet med den strategisk-fysiske udviklingsplan bliver det derfor centralt at skabe tydelige koblinger mellem eksisterende og kommende initiativer samt at synliggøre, hvordan kommune, destinationsselskab og øvrige samarbejdspartnere kan arbejde sammen mod fælles mål. En styrket koordinering er vigtig for:

- at undgå at overbelaste lokale aktører, som i forvejen investerer tid, viden og ressourcer i udviklingsarbejdet
- at sikre faglig synergi mellem igangværende projekter ved at identificere overlap, potentialer og indbyrdes afhængigheder.
- at styrke oplevelsen af sammenhæng og retning på tværs af projekter, strategier og investeringer på tværs af kommune, destinationsselskab og aktører
- at opbygge tillid til, at udviklingsarbejdet er langsigtet, koordineret og forankret i fælles ambitioner
- at skabe en øget lokal stolthed og lyst til at formidle områdets stærke fortællinger.

Transparens og tydelige koblinger mellem initiativer er dermed ikke blot et organisatorisk hensyn, men en forudsætning for at kunne styrke og løfte turismeudvikling i flok og herigennem realisere områdets potentiale.

Den strategisk-fysiske udviklingsplan kan i den sammenhæng fungere som en samlende ramme, der skaber overblik, prioritering og en klar fælles retning. Ambitionen er, at planen ikke opleves som endnu et selvstændigt projekt, men som et redskab, der forbinder eksisterende indsatser og understøtter en mere sammenhængende turismeudvikling af Himmerlands Vestkyst.

På modstående side ses en oversigt over igangværende projekter der har en kobling til arbejdet med den strategisk-fysiske udviklingsplan. Markeringerne illustrerer det primære ejerskab over udviklingsprojekterne og peger således på behovet for, at der samarbejdes på tværs.

Vesthimmerland Kommune

Destination Himmerland

Vesthimmerland Kommune + Destination Himmerland

Staten og øvrige aktører



Livø

Der udarbejdes en plan for formidling af Livøs historie og landskab, hvor en stærk, stedbunden fortælling udvikles med afsæt i øens natur og historien om "Afvigernes ø".



CoastLab

Indsatsen har fokus på at styrke turismen i Limfjordsregionen ved at samle lokale aktører og udvikle nye oplevelsesprodukter med udgangspunkt i fjordens natur, kultur og fødevarer.



Danmarks Maddestinationer 2.0

Indsatsen skal styrke Danmark som maddestination ved at udvikle og markedsføre autentiske, lokale madoplevelser i kyst- og naturområder med udgangspunkt i lokale fødevarer og producenter.



Stærke Kulturdestinationer

Projektet arbejder med at udvikle sammenhængende kulturoplevelser gennem etablering af kulturkraftcentre, bl.a. med fokus på Aggersborg og klinkbyggeriet som unikke kulturarvsfortællinger.



Udvikling af Hærvejen + certificering af ruter

Arbejdet skal styrke Hærvejen som attraktiv vandre- og cykelrute.
Hertil er der fokus på rutecertificering efter anerkendte standarder mhp international vandreregion

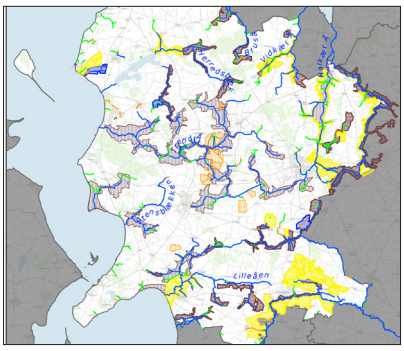

Den Grønne Trepart

Den store igangværende arealomlægningsproces som varetages i kommunen i dialog med trepartens partnere. Dette kommer til at ændre naturen og landskabet i området

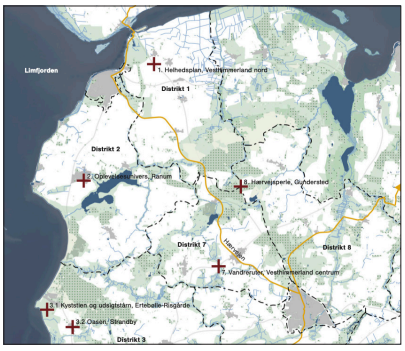

Områdefornyelse 3.0

Indsatsen understøtter udviklingen af landsbyer gennem lokale, forankrede projekter, der styrker bosætning, fællesskab og fysiske rammer.



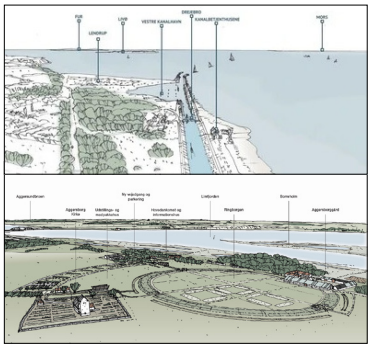

Fysiske udviklingsprojekter - Der ligger en række fysiske planer og udviklingsperspektiver for udviklingen af Aggersborg som UNESCO-site, havneudvidelse og nyt byområde i Løgstør, genåbning af Frederik VII's. kanal samt byudvikling i Aggersund med fokus på at styrke bymiljø, bosætning og samspillet med fjorden.

INTRODUKTION
SÅDAN ER LEVERANCEN BLEVET TIL

Kortlægnings- og analysearbejdet er gennemført i perioden februar til maj 2026 som en inddragende proces med fokus på faglig afdækning, lokal vidensopsamling og strategisk retning.

Processen har omfattet følgende aktiviteter:

- **Opstartsmøde** med fokus på rammesætning og forventningsafstemning med Vesthimmerlands Kommune, Destination Himmerland og Dansk Kyst- og Naturturisme.
- **4 interviews** med fagpersoner fra Vesthimmerlands Kommune, som har bidraget med kommunale perspektiver på planmæssige bindinger, lokale forhold samt indblik i igangværende indsatser og projekter.
- **25 interviews** med relevante turismeaktører og grundejerforeninger med henblik på at indsamle lokal viden og perspektiver fra aktører med direkte tilknytning til området.
- **2 x aktørworkshops** (18. og 19. marts) med fælles orientering om projektet samt workshops med fokus på at samle tværgående perspektiver og afdække styrker og udfordringer inden for fem tematikker.
- **Besigtigelse af Himmerlands Vestkyst** i forbindelse med workshops med henblik på at opnå en konkret forståelse af landskabelige og rekreative forhold samt vurdere eksisterende anvendelser og udviklingspotentialer.
- **Styregruppemøde** kombineret med bustur i området, med fokus på at kvalificere og nuancere analysegrundlaget, perspektivere udviklingspotentialer og sikre strategisk afstemning omkring den videre retning.
- **3 x aktørworkshops** (5. og 6. maj), hvor det indledende analysegrundlag blev præsenteret som afsæt for dialog om udviklingspotentialer. Workshopsene tog afsæt i udviklingsprincipper og havde til formål at identificere konkrete indsatsområder, der kan styrke turismen i området.

Der har på tværs af workshops været deltagelse fra både kommune, destinationsselskab, Dansk Kyst- og Naturturisme, turismeaktører og lokale ildsjæle, hvilket har bidraget til at samle et bredt og nuanceret perspektiv på områdets styrker, udfordringer og udviklingspotentialer.

Derudover er der løbende afholdt status- og koordineringsmøder med Vesthimmerlands Kommunes projektleder.















LIMFJORDEN, LØGSTØR
Foto © Daniel Villadsen



KORTLÆGNING OG ANALYSE

KORTLÆGNING OG ANALYSE
KORTLÆGNINGENS TEMATIKKER

På de følgende opslag præsenteres en analytisk kortlægning af centrale tematikker med fokus på deres kommercielle udviklingspotentiale inden for turisme. Hvert tema opsummeres gennem et analytisk kort, der tydeliggør styrker, udfordringer og især muligheder for værdiskabelse, produktudvikling og øget omsætning.
Rækkefølgen på nedenstående tematikker er ikke en indikator for en prioritering af vigtigheden. Denne prioritering vil blive foretaget i det videre arbejde med udviklingsplanen.

Naturoplevelser
Områdets natur og landskabskarakter præsenteres med henblik på at identificere turismepotentialer. Kortlægningen kobler eksisterende planlægning, formidling og tilbud med muligheder for at udvikle attraktive, salgbare naturprodukter, der kan tiltrække nye målgrupper og forlænge opholdslængden.

Kulturoplevelser
De kulturelle aktører og oplevelser analyseres ud fra deres geografiske placering og indbyrdes relationer. Formålet er at synliggøre muligheder for stærkere kuratering, pakketering og markedsføring af sammenhængende kulturprodukter, der kan styrke områdets profil og skabe øget besøgsværdi.

Netværk af blå og grønne stier og faciliteter
Stinetværket kortlægges med henblik på at identificere potentialer for aktiv turisme og sammenhængende oplevelser. Fokus er på at udvikle stærke ruter og produkter, der kan pakketeres kommercielt og understøttes af servicefunktioner, formidling og øget tilgængelighed.

Overnatningsmuligheder
Overnatningsudbuddet vurderes i forhold til både kapacitet, variation og kvalitet. Der sættes fokus på, hvordan eksisterende typologier kan udvikles og differentieres for at imødekomme efterspørgslen fra forskellige turistsegmenter og øge områdets samlede konkurrenceevne.

Byer som levende minidestinationer
Byerne analyseres som selvstændige oplevelses- og serviceknudepunkter med potentiale for at fungere som attraktive minidestinationer. Der fokuseres på, hvordan byerne gennem samarbejde, profilering og oplevelsesudvikling kan skabe stærkere lokale destinationer og synergier i klynger.

Fra jord og fjord til bord
Lokale fødevareproducenter og råvarer analyseres som en central løftestang for gastronomisk turisme. Der peges på muligheder for at udvikle oplevelsesbaserede fødevarekoncepter, styrke værdikæder og skabe autentiske, lokale produkter med høj betalingsvillighed.



Naturoplevelser



Overnatningsmuligheder



Kulturoplevelser



Kystbyerne som minidestinationer



Fra jord og fjord til bord



Netværk af blå og grønne stier og faciliteter

KORTLÆGNING OG ANALYSE
KORTLÆGNINGENS HOVEDPOINTER

Kortlægningen udfoldes på de følgende mange opslag. For et kort opsummerende overblik, er her samlet analysens hovedpointer for hhv kerneudfordringer og styrkepositioner.

Kerneudfordringer

Kortlægningen og pointerne fra aktørinterviews samt workshops indkredser nedenstående kerneudfordringer for turismen langs Himmerlands Vestkyst.

Mange små oplevelser

Området er præget af mange små og spredte turismeaktører, hvilket giver en lav oplevelsestæthed for turisten og en følelse af at være alene hos den enkelte aktør.

Mangler klar fortælling

Himmerland rimer ikke rigtig på vand og kyst. Og hvor ligger Vesthimmerland egentlig? Der peges på behovet for en samlende fortælling og klar identitet for området.

Bildestination

Hvis du vil opleve området, skal du have en bil. Men man kommer nemt til at køre forbi alle de små skønne oplevelser. Mange gode oplevelser kræver, at man kører en omvej.

Korte ophold og lav belægning

Der er mange sommerhuse i området, men de lejes ikke ud. De større overnatningsaktører har lav belægningsgrad, og der er en overvægt af endagsbesøg. Oplevelsesudbuddet nævnes som en nøgle til at øge overnatningen i området.

Flere målgrupper til samme destination.

I forlængelse af den manglende kernefortælling, så er der udfordringer med målgruppebestemmelse. Hvem er vores målgruppe egentlig?

Manglende koordinering og samarbejde

Der peges på silotænkning og manglende koordinering imellem aktørene i området. Både på stor skala mellem kommune, destination og aktører, men også mellem de enkelte aktører.

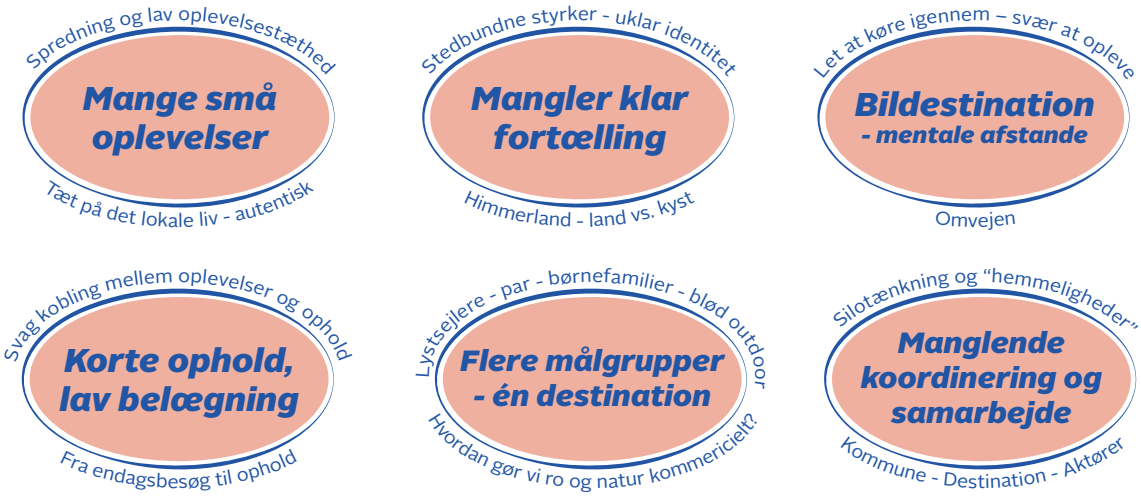

Styrkepositioner

Kortlægningen peger ligeledes på en række styrkepositioner, der med fordel kan styrkes og dyrkes som udviklingspotentialer.

Kystnær og naturrig

Limfjord fra top til tå. Kystnærheden er en udtalt styrke og fremhæves som den helt store attraktion i området. Kysten er desuden forbundet med landet via de lange smukke ådale.

Kultur = natur

Kulturarven, historien og det vesthimmerlandske gemyt er tæt forbundet til kystlandskabet og vandet. Det er også her man finder en række af de fremtrædende kulturinstitutioner og museer. Et stenkast fra Limfjorden.

Varieret kystnær overnatning

Ligesom museerne, så ligger hovedparten af overnatningsmulighederne på kysten. Der er en stor uudnyttet kapacitet i feriehusene. Men derudover er der en bred variation i øvrige overnatningsmuligheder. Fra resort til shelter.

Ro og nærvær

Man sænker skuldrene, kan høre fuglene, se stjernerne og mærke sig selv, når man er på ferie i området. Naturen, byerne og turismen er rolig og nærværende. Der er tid til at være sammen.

Frivillighed og fællesskab

Foreningsliv, frivillighed og foretagsomme fællesskaber er en del af DNAet i området. Det ser man i landsbyerne, på museerne og ved de store events, der stables på benene i Løgstør og Hvalpsund. Frivilligheden vidner som en stolthed og kærlighed til stederne. Hertil kan lægges de mange loyale og trofaste gæster, som er fastliggere på campingpladserne og deltidslokale i feriehusområderne.

Småt, godt og autentisk

De mange stedspecifikke, lokalforankrede og kystnære oplevelser, plus ovenstående lokale stolthed er med til at forme en autentisk og nærværende kystdestination. Dette ses som en stor styrke og potentiale for bæredygtig udvikling.

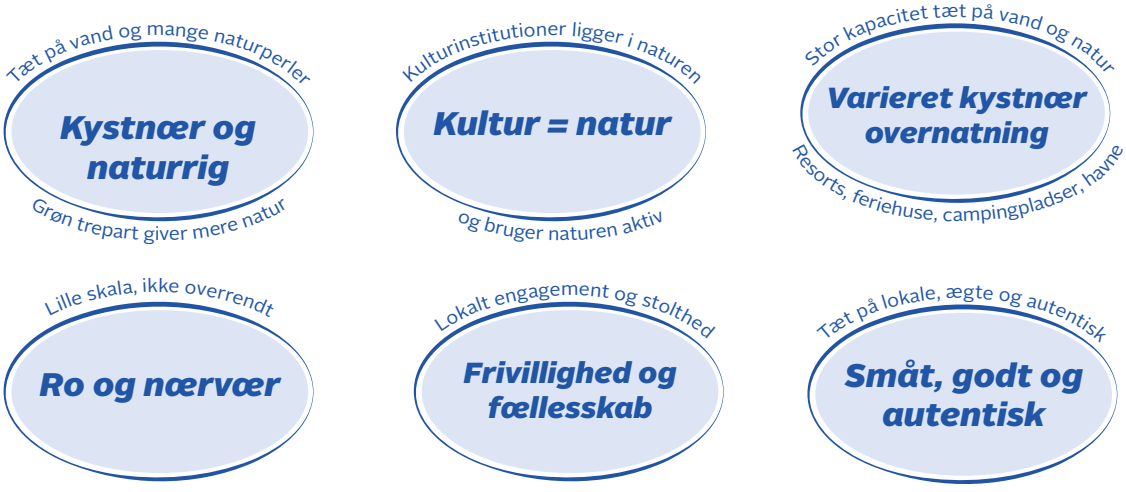

KORTLÆGNING OG ANALYSE
NATUROPLEVELSER

En destination formet af vand
Vandet spiller en helt central rolle i Vesthimmerland. Det er en nøgleattraktion for turister og det er en herlighed og kvalitet, der fremhæves i forbindelse med bosætning og for fastboende. Og sådan har det været helt tilbage til Ertebøllekulturen slog sig ned ved kysten.

Istidens store kræfter har formgivet områdets karateristiske landskab med de bølgende bakker, stejle skrænter, brede flade ådale og dramatiske klinter, hoveder og skår i kysten.

Limfjordens vande kan være blikstille og rolige den ene uge, og brusende vilde den næste. Fjorden har altid givet og taget.

Limfjorden er bundet sammen med Vesthimmerland via de lange åløb, som strækker sig langt ind i landet fra vest mod øst, igennem de våde lavbundsjorde. Disse blågrønne korridorer er levesteder for et væld af arter og byder på mange naturoplevelser.

Et landskab i udvikling - til vands og til lands.
Naturen og landskabet har således altid været i udvikling. Men netop nu er der sat politisk turbo på markante landskabstransformationer som har til sigte at forbedre naturkvaliteten.
Limfjorden har haft det bedre og der er nu et markant politisk fokus på at genskabe en Limfjord i meget bedre økologisk balance. Derfor skal der omlægges store arealer fra landbrugsjorde til natur. Den Grønne Trepart er værktøjet hertil, og kommunen har gang i et omfattende og dynamisk arbejde med at udtage kul- og kvælstofudledende landbrugsjode for at give Limfjorden bedre økologiske vilkår.
Vesthimmerlands landskab vil derfor ændre karakter i de kommende år. Lavtliggende marker vil igen blive til våde enge, ligesom flere vigtige naturområder vil få mere plads til at udvide sig og forbinde nauren i blå og grønne korridorer.
Denne naturudvikling vil skabe større naturoplevelser og give mulighed for at flette rekreative faciliteter ind i området.

Identitetsstærke naturperler langs vandet
Man møder en række karakteristiske og identitetsstærke naturområder, når man bevæger sig langs Limfjordskysten i Vesthimmerland.

Louns naturrige halvø, Risgårde salte strandenge, de mange lange, flade og våde ådale, Uhrehøje bakkede skovplantage, Vilsted fuglerige sø, og de høje Himmerlandske heder.

Ovenstående områder, som rummer en række særlige kvaliteter vil på de følgende sider blive udfoldet i forskellige naturrelaterede perspektiver.

Beskyt og benyt
Kortene på de følgende opslag har forskelligt fokus i grænselandet mellem naturbeskyttelse og oplevelsesøkonomisk benyttelse af natur og landskab. Denne balance er central for udviklingsplanen og er til stede i mange af kortlægningerne på de følgende sider.
















De stejle skrænter, bølgende bakker og våde ådale.

Høje målebordsblad fra midten af 1800 tallet tegner et tydeligt landskabsbillede af de karakteristiske lange våde ådale i området.

(CC BY) Klimadatastyrelsen

Nørkjær Enge

Borgholm

Lendrup Sandø

Galgebakke

Rønbjerg

Rønbjerg hage

Livtap

Hyllebjerg bakker

Ertebølle hoved

Nakken

Risgårde bredning

Storholm

Holmen

Skovbakker

Knudshoved

Louns bredning

0 6 km 12 km


De stejle kystklinter


De spidse Limfjords "hoveder"


De dramatiske smeltevandsdale


De rullende bakker


De våde ådale

Det Danske højdekort

På kortet ser man landskabet i relief. Herved tegner det dramatiske istidslandskab sig tydeligt. Dette kort giver en god indikation af hvor der findes de mest kuperede og dramatiske landskabsoplevelser i området.

(CC BY) Klimadatastyrelsen

Beskyttede naturtyper

- Eng
- Hede
- Mose
- Overdrev
- Strandeng
- Sø

Kommunegrænser (mørk grå/mørk grå flade)

- Nabokommuner
- Vesthimmerlands Kommune


De våde enge


Himmerlandske heder


De gamle moser


Kysternes overdrev


De salte strandenge


Søerne

Den vilde, artsrige og oplevelsesrige beskyttede natur

På kortet markeres områdets beskyttede naturområder hvor typerne markeres med forskellige signaturer.

Disse områder er habitater for særegne arter indenfor flora og fauna. Det er i disse områder man opnår de største og mest markante naturoplevelser i området.


Signaturforklaring
NATURA 2000 - Habitatområder (DAI)
NATURA 2000 - Habitatområder
Naturbeskyttelsesområder, vedtaget
Naturbeskyttelsesinteresser - Vedtaget
Potentielle naturbeskyttelsesinteresser - Vedtaget
0
6 km
12 km
(CC BY) Klimadatastyrelsen, © Danmarks Arealinformation, © PLST

Kommunens naturrum

Kortet fremhæver kommunens 7 stedspecifikke naturrum.



1 Naturbasen i Jenle Plantage

› Læs om naturbasen i Jenle Plantage



2 Naturbasen i Uhrehøje Plantage

› Læs om naturbasen i Uhrehøje Plantage



3 Naturbasen i Aalestrup

› Læs om naturbasen i Aalestrup



4 Naturbasen i Hvalpsund

› Læs om naturbasen ved Limfjorden



5 Naturbasen på Louns

› Læs om naturbasen på Louns



6 Naturbasen ved Vilsted Sø

› Læs om naturbasen ved Vilsted Sø



7 Naturbasen i Aars Skov

› Læs om naturbasen i Aars Skov

Natureksperditionen er en naturformidlende afdeling i Vesthimmerlands Kommune, der har fokus på oplevelser i og formidling af Vesthimerlands natur. Afdelingen arbejder med følgende fokusområder, der har flere relevante overlap med udviklingsplanens formål. Bla:

- Naturen har en positiv indvirkning på din **sundhed og livskvalitet.**
- **Skoler og institutioner** har brug for gode områder og faciliteter i det fri, der kan øge **bevægelse og motorisk udvikling hos børnene,** og sætte fokus på andre kompetencer end de boglige.
- Grønne områder og smuk natur er en **vigtig faktor for det sted, vi vælger at bo** – og derfor er det vigtigt, at der er gode naturforhold i Vesthimmerland.
- **Besøgende** skal have nogle spændende faciliterer og attraktive muligheder, når de lægger vejen forbi Vesthimmerland.

Natuekspeditionen arbejder bla med ovenstående igennem deres:

1) Naturbaser. Fysiske steder og faciliteter på naturskønne steder i kommunen. Baserne har grej der gør naturoplevelser mere tilgængelige, basisfaciliteter og nogle steder er det muligt at overnatte.

2) Omrejsende naturformidling. Der laves steds- og årstidsspecifikke naturarrangementer rundt omkring i kommunen.

3) Social og sundhedsinstatser. Naturpleje og formidling som en del af kommunens sociale indsatser og sundhedsforløb. Bla unge med skoleværring, ældre med demens, stressramte ol.

4) Ruter og stier. Samarbejder med lokale aktører og foreninger om at skabe bedre faciliteter for bevægelse og ture i naturen.

5) Naturrum. Naturrummene fungerer som uformelle mødesteder for byens beboere og folk, der lægger vejen forbi. De er udviklet i samarbejde med landsbyerne







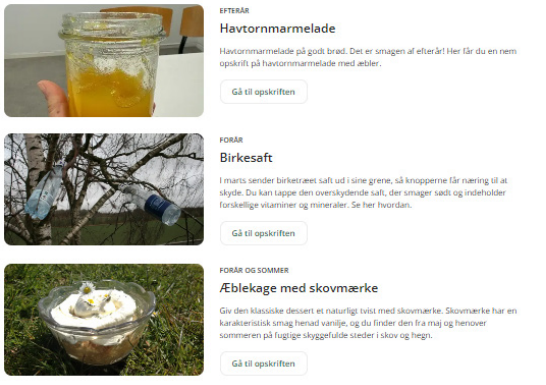







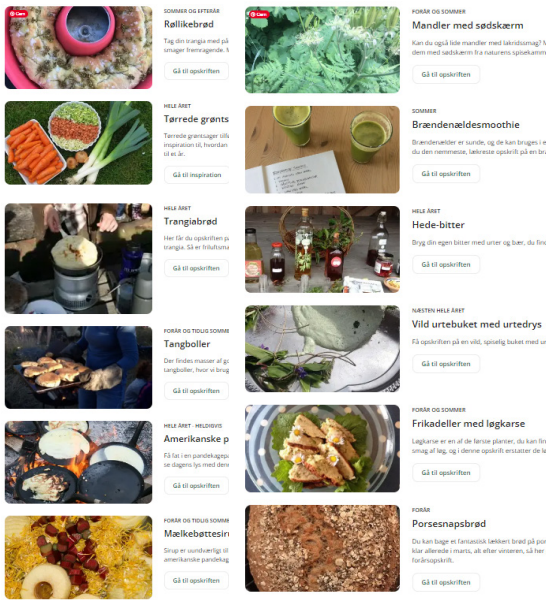

Naturtiltag med særligt potentiale

I et turisme og oplevelsesøkonomisk perspektiv, rummer Natuekspeditionen en række interessante cases med yderligere potentiale.

1) Naturbase + familiecamping

Det offentligt/private samarbejde mellem Natureksperditionen og Hvalpsund Familie Camping er interessant.

Samtænkningen mellem kommunens naturformidling og en kommerciel turismeaktør med en bynær placering, rummer mange kvaliteter og bidrager med en merværdiskabende effekt for gæster, som har mulighed for at anvende Naturbasens faciliteter og grej.

2) Organisering af aktiviteter.

Natureksperditionen er en stærk organiserende aktør med ressourcer (tid og viden), som den enkelte turismeaktør kan læse sig op ad. De mange aktiviteter - året rundt - kan både inspirere gæster og turismeaktører til tiltag på egen hånd.

3) Netværksskabende indenfor outdoor

Endnu en interessant case på outdoorrelaterede samarbejder mellem forskelligartede aktører, er Naturbasen ved Vilsted Sø. Her er det muligt at leje outdoorredskaber ved den nærliggende Ranum Efterskole. Et win-win samarbejde med mulighed for en lille forretning.

2) Naturrum.

Naturrummene fungerer som uformelle mødesteder for byens beboere og folk, der lægger vejen forbi. De er udviklet i samarbejde med landsbyerne

4) Ruter og stier.

Samarbejder med lokale aktører og foreninger om at skabe bedre faciliteter for bevægelse og ture i naturen.















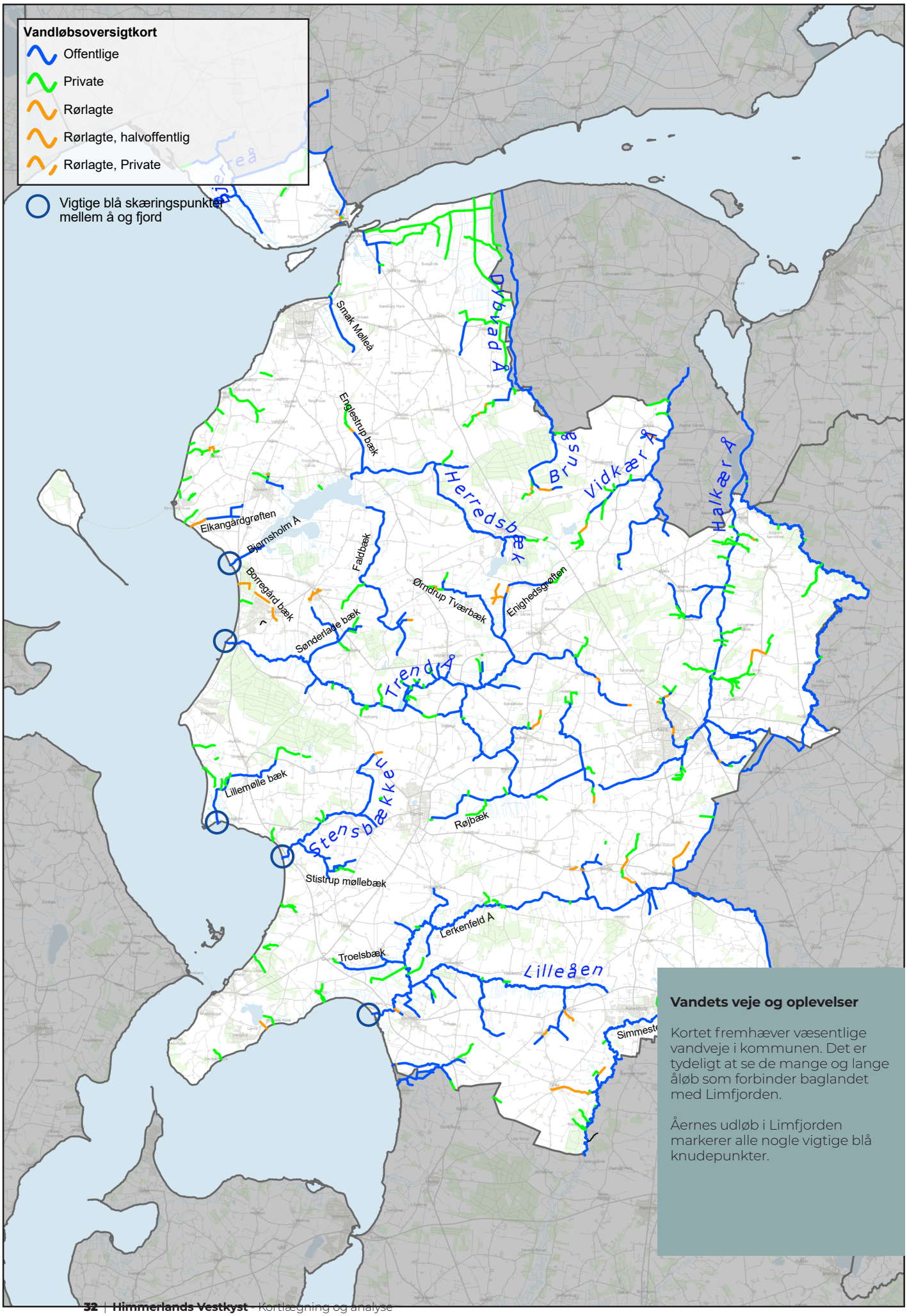

Vandets veje og oplevelser

Kortet fremhæver væsentlige vandveje i kommunen. Det er tydeligt at se de mange og lange åløb som forbinder baglandet med Limfjorden.

Åernes udløb i Limfjorden markerer alle nogle vigtige blå knudepunkter.

Himmerlands våde landskab og de lange åer

Himmerland er formet af vand. Landskabet bølger mellem våde enge, moser og slyngende vandløb, hvor de lange åer trækker langsomme spor gennem terrænet. Her flyder vandet bredt ud over flade lavninger om vinteren og foråret, og skaber et levende mosaiklandskab af fugtig muld, fuglesang og blinkende vandflader. De lange åer forbinder fjord, land og dale - som grønne korridorer.

Billederne til højre viser en tur ned af en del af Trend Å og hvordan landskabet ændrer sig løbende i takt med at åen nærmer sig fjorden.

Som en workshopdeltager udtalte sig:

"Trend Å er helt eksotisk at opleve fra en kano. Det er flere steder som at sejle i en jungle"

Rørlagte åløb

De gule streger på kortet viser rørlagte åløb og bække, både offentlige og private. Disse steder rummer et stort naturforbedrende potentiale såfremt, de fritlægges i deres naturlige svungne forløb.

Foruden rørlagte åer og bække, så er der er stort antal drænrør i de våde ådale.













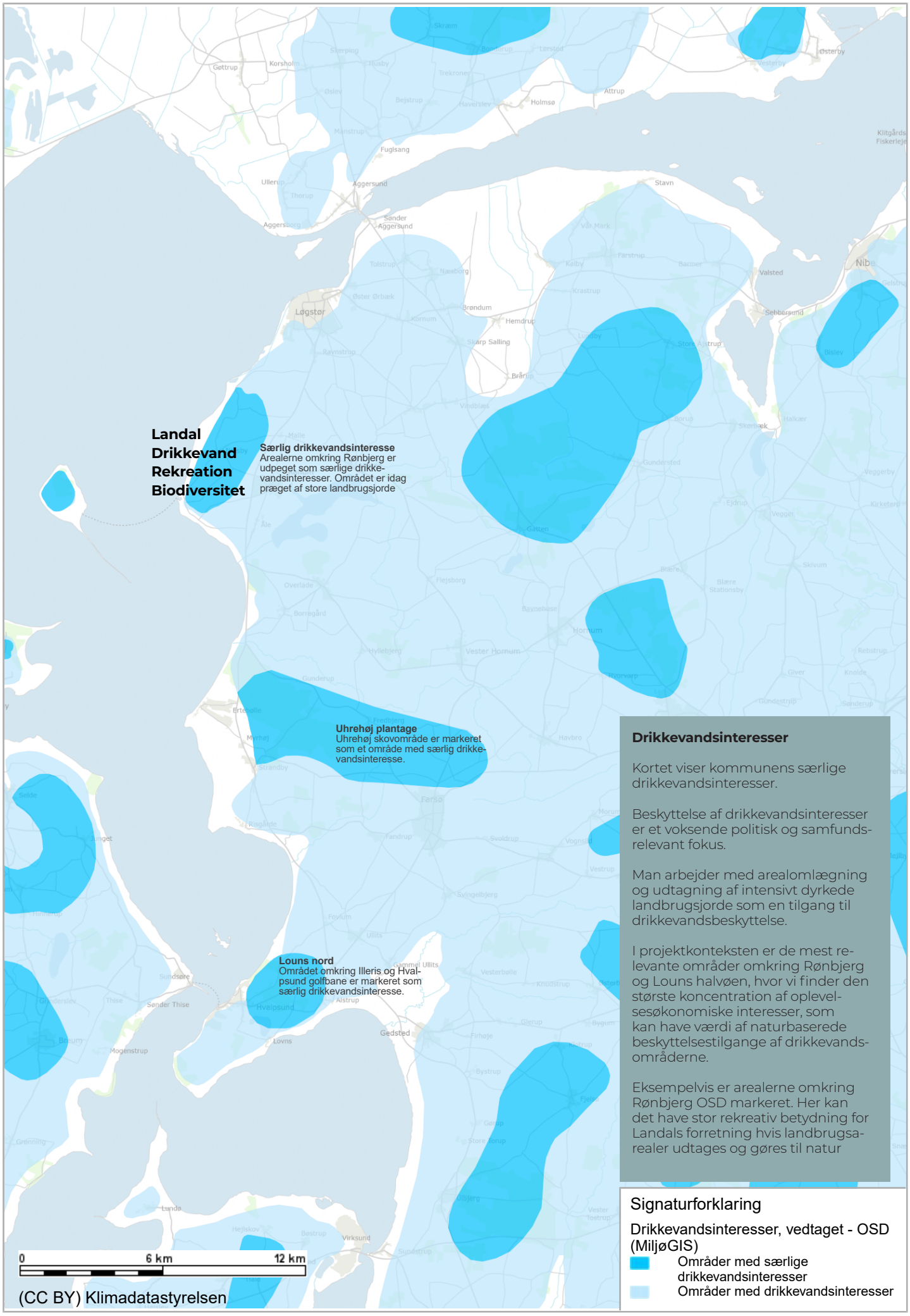
Landal
Drikkevand
Rekreation
Biodiversitet
Særlig drikkevandsinteresse
Arealerne omkring Rønbjerg er udpeget som særlige drikke-vandsinteresser. Området er idag præget af store landbrugsjorde
Uhrehøj plantage
Uhrehøj skovområde er markeret som et område med særlig drikke-vandsinteresse.
Louns nord
Området omkring Illeris og Hval-psund golfbane er markeret som særlig drikkevandsinteresse.
Drikkevandsinteresser
Kortet viser kommunens særlige drikkevandsinteresser.
Beskyttelse af drikkevandsinteresser er et voksende politisk og samfunds-relevant fokus.
Man arbejder med arealomlægning og udtagning af intensivt dyrkede landbrugsjorde som en tilgang til drikkevandsbeskyttelse.
I projektkonteksten er de mest re-levante områder omkring Rønbjerg og Louns halvøen, hvor vi finder den største koncentration af oplevel-sesøkonomiske interesser, som kan have værdi af naturbaserede beskyttelsestilgange af drikkevands-områderne.
Eksempelvis er arealerne omkring Rønbjerg OSD markeret. Her kan det have stor rekreativ betydning for Landals forretning hvis landbrugsa-realer udtages og gøres til natur
Signaturforklaring
Drikkevandsinteresser, vedtaget - OSD (MiljøGIS)
Områder med særlige drikkevandsinteresser
Områder med drikkevandsinteresser
0
6 km
12 km
(CC BY) Klimadatastyrelsen

Grundvand og drikkevandsinteresser

Områder med særlige drikkekvandsinteresser (OSD) udpeges for at beskytte grundvand af høj kvalitet, som er vigtigt for den nuværende og fremtidige drikkevandsforsyning.

I disse områder *kan* intensivt landbrug udgøre en risiko, da anvendelse af gødning og pesticider øger sandsynligheden for udvaskning af næringsstoffer og miljøfremmede stoffer til grundvandet. En målrettet regulering af landbrugsdriften, herunder reduceret input og ændret arealanvendelse, kan derfor være nødvendig for at sikre langsigtet beskyttelse af drikkevandsressourcen.

Området omkring Rønbjerg er det mest relevante område i denne kontekst.

Området nord for Landal Rønbjerg Feriecenter er udpeget som område med særlig drikkevandsinteresse, men er samtidigt et område med intensivt dyrkede landbrugsjorde.

Arealomlægning med fokus på drikkevand og rekreative naturkvaliteter.

Udtagning af landbrugsarealer og omlægning til naturområder ifm drikkevandsbeskyttelse, har en rekreativ og oplevelsesskabende værdi i relation til turisme og bosætning. Derfor kan dette være et potentielt nyttigt partnerskab med synergi.

Der findes mange eksempler på hybride arealomlægninger af drikkevandsområder, hvor der er arbejdet bevidst med at indflette rekreative tilbud til borgere i området. Eksemplerne til højre er fra Vilhelmsborg i Aarhus hvor der omlægges fra intensiv landbrug til lysåben skov og overdrev og integrerede stisystemer og naturformidling.











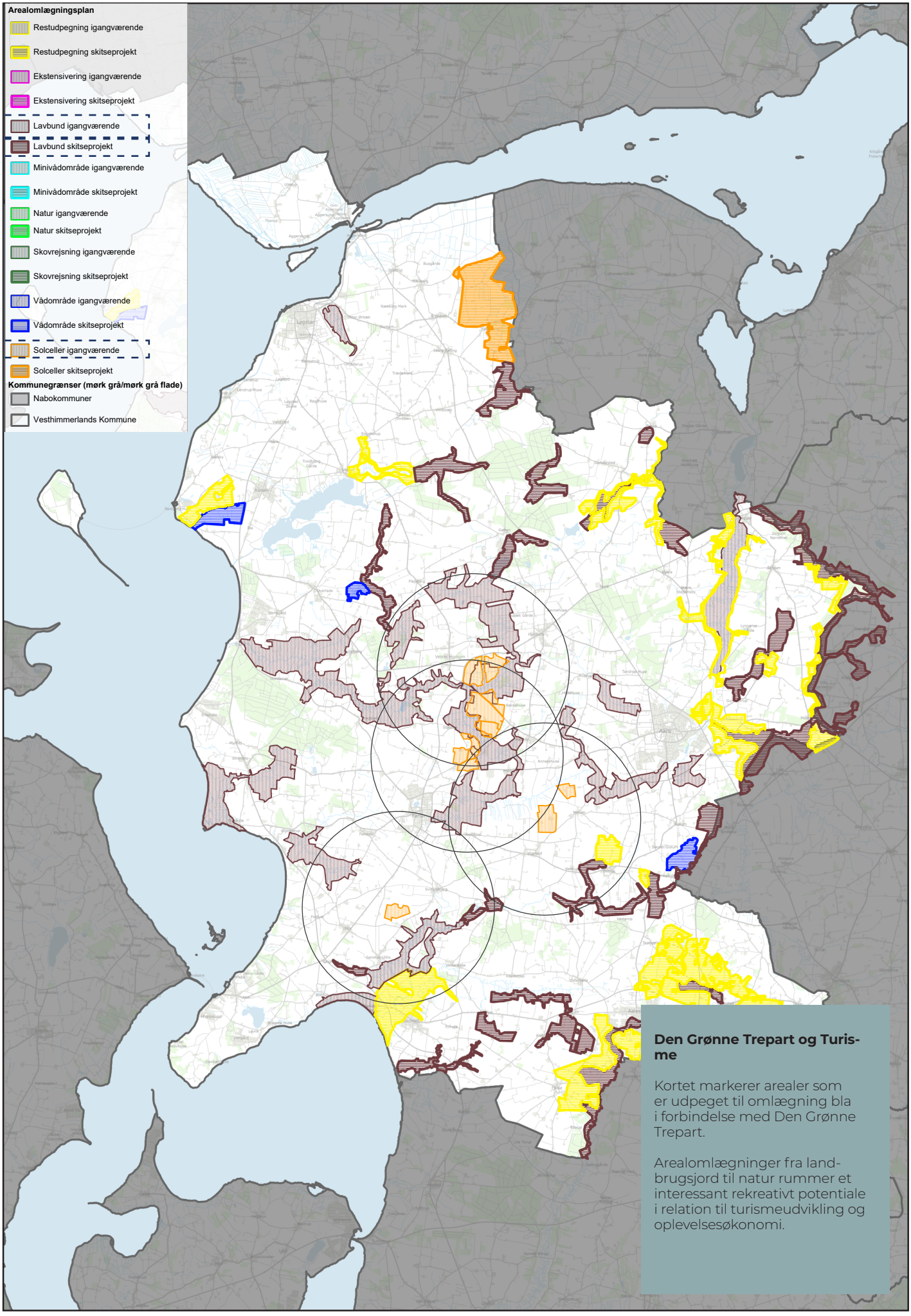

Den Grønne Trepart og Turisme

Kortet markerer arealer som er udpeget til omlægning bla i forbindelse med Den Grønne Trepart.

Arealomlægninger fra landbrugsjord til natur rummer et interessant rekreativt potentiale i relation til turismeudvikling og oplevelsesøkonomi.

Den grønne trepart og arealomlægning

Der arbejdes kommunen med indsatser under EU's habitatdirektiv samt udtagningsprojekter i regi af Den Grønne Trepart.

Indsatserne handler primært om udtagning af landbrugsarealer med henblik på at reducere udledning af klimagasser og kvælstof til Limfjorden.

Kommunen har udarbejdet kortet på forrige side med udpegninger af arealer til omlægning.

Et centralt spørgsmål er, hvordan man kan udvikle større, sammenhængende naturområder, der både understøtter biodiversitet, beskytter drikkevandet og reducerer næringsstofbelastning.

Samtidig undersøges mulighederne for at integrere rekreative interesser og offentlig adgang i projekterne, for eksempel via etablering af shelterpladser, fugletårne og stisystemer.

Store våde naturgenopretningsprojekter.

De mest interessante arealer er markeret med stiplinger i signaturlisten på forrige side.

Der er større igangværende lavbundsprojekter omkring Trend Å, Stistrup Møllebæk og Lille Møllebæk og vandoplandene til disse. Disse arealer ligger i tæt forbindelse med Uhrehøj Plantage, og de nærliggende store sommerhusområder, samt en række campingpladser.

Billederne til højre illustrerer den landskabstransformation og fremtidige naturkarakter som man kan forvente i takt med at områderne vådlægges. Hertil vil der forventelig tilbagevende en lang række arter af flora og fauna, som vil bidrage til en øget artsrigdom og oplevelseskvalitet.

VE-anlæg og grønne lokale puljer.

De orange arealer på kortet til venstre markerer igangværende solcelleprojekter i kommunen. Dette kan være interessant ift de medfølgende grønne udviklingspuljer til lokalområdet. Cirkelslagene markerer en 4,5 km radius, som typisk er den geografiske tildelingsgeografi. Her er der potentiale for at skaffe finansiering til lokale værdiskabende projekter.



Eksempel på et lavbundsprojekt efter stop af dræn og tilbagekomst af naturlig hydralik.



Ekstensivering og naturlig græsning af tidligere landbrugsjorde. Dette kan evt støttes på arealer med særlige drikkevandsinteresser.





Solcelle og andre VE anlæg. Her medfølger der ofte lokale støttepuljer. Såkaldte Grøn Pulje. Denne kan potentielt bruges til at finansiere rekreative projekter til glæde for borgere og besøgende.

SAMLET VURDERING AF
NATURENS ROLLE

Samlet set viser kortlægningen, at naturen langs Himmerlands Vestkyst udgør et gennemgående identitetsbærende fundament for destinationen og samtidig er i forandring som følge af igangværende naturgenopretning og arealomlægning.

Naturen er samtidig knyttet tæt og direkte til en række af destinationens kulturinstitutioner, hvis eksistens er koblet direkte til placeringen i landskabet. Ertebølle stenaldercenter, Herregården Hessel, Frederik VII's kanal og ikke mindst Aggersborg

Således er naturen både koblet til unikke og stedspecifikke attraktioner, såvel som til en mere grundlæggende oplevelseskvalitet, som findes i samspillet mellem fjord, kyst, ådale og bagland, som tilsammen skaber en særlig rolig og sanselig oplevelse af stedet.

Styrker

Naturens styrker knytter sig til den store landskabelige variation på korte afstande, den stærke relation til vandet og de omfattende naturgenopretningsprojekter, som på sigt vil øge naturkvalitet, biodiversitet og oplevelsesværdi. Fjorden fungerer som et samlende landskabselement, der forbinder kyst, bagland og byer både visuelt og fortællingsmæssigt.

Udfordringer

Limfjorden har det ikke godt! Det fremhæves blandt mange aktører som et væsentligt indsatsområde at forbedre den økologiske kvalitet i fjorden. Dette kræver arealomlægninger med fokus på miljø og natur på land og naturbeskyttelse til vands og på land.

Naturbeskyttelse medfører samtidig begrænsninger i adgangen og et øget behov for formidling og code of conduct.

Mange naturoplevelser fremstår fragmenterede og utilstrækkeligt formidlede. Der er mange skjulte perler, som selv indfødte borgere ikke kender til.

Manglen på tydelige ankomstpunkter og sammenhængende forløb betyder, at naturens potentialer i dag ikke udnyttes fuldt ud i et turismeperspektiv.

Potentialeperspektiv

Analysen peger på et potentiale i at samtænke naturgenopretningen i Den Grønne Trepart og rekreativ anvendelse med fokus på langsomme, lavintensive oplevelser. Her er det væsentligt, at der i arealomlægningen indtænkes rekreative ruter og faciliteter fra start.

Foruden naturens egne fortællinger og oplevelser, så rummer den Vesthimmerlandske natur mange stærke kulturelle fortællinger med rødder mange tusinde år tilbage i historien.

Gennem selektiv adgang, bedre formidling og kobling til byer, ruter og ophold kan naturen i højere grad fungere som aktiv drivkraft for oplevelse og ophold – uden at svække beskyttelseshensyn.

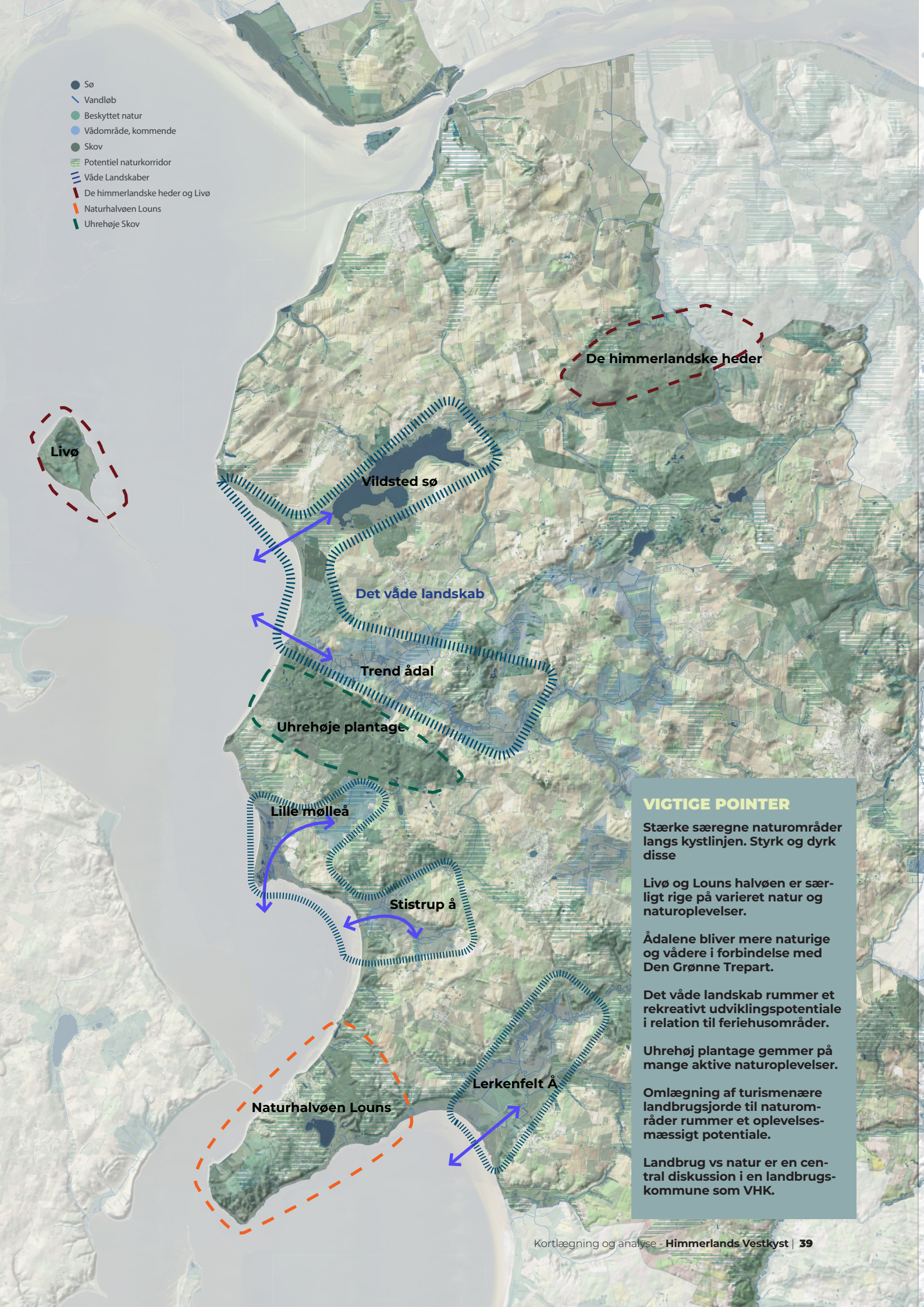

VIGTIGE POINTER

Stærke særegne naturområder langs kystlinjen. Styrk og dyrk disse

Livø og Louns halvøen er særligt rige på varieret natur og naturoplevelser.

Ådalene bliver mere naturige og vådere i forbindelse med Den Grønne Trepart.

Det våde landskab rummer et rekreativt udviklingspotentiale i relation til feriehusområder.

Uhrehøj plantage gemmer på mange aktive naturoplevelser.

Omlægning af turismenære landbrugsjorde til naturområder rummer et oplevelsesmæssigt potentiale.

Landbrug vs natur er en central diskussion i en landbrugskommune som VHK.

KORTLÆGNING OG ANALYSE
KULTUROPLEVELSER

Himmerlands Vestkyst rummer autentiske og stedbundne kulturoplevelser, der tilsammen vidner om et område med en rig kulturhistorie. Her finder man både Verdensarv ved Aggerborg og Bådebyggerne i Løgstør, noget at den tidligste Danmarkshistorie ved Ertebøllemøddingen, landbrugshistorie ved Vitskøl Kloster og Herregården Hessel, den imponerende Frederik VII's kanal. En perlerække at vigtig dansk kulturarv som bør opleves af mange flere. Herunder findes smukke kirker, Spilmuseet i Overlade, gravhøje, Johannes V Jensens digterrute på Louns, De Kellerske Anstalter på Livø og mange flere spændende, men godt gemte stedspecifikke fortællinger.

Fortællinger og kulturhistorie

En væsentlig del af kulturoplevelserne og fortællingerne langs Himmerlands Vestkyst er tæt forbundet med kysten, vandet og fjorden. Dette gælder både for de fysiske kulturmiljøer og for de immaterielle fortællinger, der knytter sig til livsformer, erhverv og historiske begivenheder. Eksempler herpå er køkkenmøddingen ved Ertebølle, muslingefiskeriet i Limfjorden, cisterciensermunkenes virke på Vitskøl Kloster, færgekroen i Hvalpsund fra 1532, det oprindelige fiskerleje i Rønbjerg samt Aggersundbroens strategiske betydning under Anden Verdenskrig. Samlet set udgør disse fortællinger et betydeligt kulturelt potentiale, men mange af dem er i dag relativt usynlige for besøgende.

Oplevelsestæthed og tilgængelighed

Kulturoplevelserne langs Himmerlands Vestkyst er karakteriseret ved en relativ stor geografisk spredning. Med undtagelse af Løgstør-området og Hvalpsund er oplevelsestætheden generelt lav, hvilket stiller krav til gæsterne om aktiv opsøgning og planlægning. Dertil kommer, at mange oplevelser primært er tilgængelige i sommersæsonen, hvilket begrænser områdets kulturelle udbud i skuldersæsoner og vinterhalvåret.

Events med lokale rødder

Langs kysten afholdes en række festivaler og events, som trækker tydelige tråde til områdets kulturhistorie og lokale fortællinger. Det gælder blandt andet Stenalderfestivalen i Ertebølle, Muslingefestivalen i Løgstør samt en bred vifte af arrangementer på Limfjordsmuseet og Herregården Hessel. Derudover afholdes events, der ikke er direkte knyttet til kystkulturen, men som bidrager til at skabe liv, aktivitet og ophold i området.

De lokale som kulturbærere og medskabere

Kulturen langs Himmerlands Vestkyst bæres i høj grad af de mennesker, der bor og lever i området. Ifølge interviewede turismeaktører er lokalbefolkningen kendetegnet ved stor hjælpsomhed og en stærk vilje til at bidrage til fællesskabet. Dette kommer blandt andet til udtryk gennem omfattende frivillighed, eksempelvis på Limfjordsmuseet, Herregården Hessel og i turistinformationen i Hvalpsund i sommersæsonen. De lokale udgør således en central ressource i formidlingen og levendegørelsen af områdets kulturhistorie.

Hverdagslivet som kulturoplevelse

Hverdagslivet langs Himmerlands Vestkyst udgør i sig selv en væsentlig kulturoplevelse. Moderne turister efterspørger i stigende grad nærhed, autenticitet og mulighed for at blive en del af det levede liv frem for at være tilskuere til iscenesatte oplevelser. Ifølge både turismeaktører og repræsentanter for grundejerforeninger kendetegnes området af ro, nærhed til vandet, udsigter, frisk luft, små bysamfund, god plads og relativt få turister. Himmerlands Vestkyst fremstår dermed ikke som en kulisse skabt for turismens skyld, men som et ægte sted, hvor besøgende kan opleve lokalbefolkningen og feriehusejerne i autentiske rammer.



UNESCO



UNESCO







SAMLET VURDERING AF
KULTURENS ROLLE

Samlet set viser kortlægningen, at kulturen langs Himmerlands Vestkyst fungerer som et identitetsbærende fundament snarere end en samlet og markant, publikumsintens kulturdestination. Kulturens rolle ligger i bredden og dybden af stedbundne fortællinger, der binder kyst, fjord og hverdagsliv sammen, som giver området karakter og autenticitet.

Styrker

UNESCO verdensarv! Ertebøllekulturen! Frederik VII's kanal! Området har en kulturhistorisk tyngde, som trækker vigtige tråde tilbage i danmarkshistorien. Fællesnævneren for de ovenstående nøgleoplevelser er deres kobling til naturen - fjorden og kystlandskabet i særdeleshed. Derved bliver naturen og kulturen to sider af samme mønt, og der er altid en spændende og dramatisk kulturfortælling at knytte til en fantastisk naturoplevelse.

Kulturens styrker knytter sig til autenticiteten, den lange historiske tidshorisont og den tætte kobling mellem fortællinger, landskab og lokale fællesskaber. Kombinationen af markante kulturarvsmiljøer og mindre, hverdagsnære fortællinger giver området dybde og oplevelsesmæssig variation, som adskiller Himmerlands Vestkyst fra mere iscenesatte destinationer.

Og så er det en udtalt styrke at mange af områdets kulturoplevelser ligger et stenkast fra Limfjorden.

Udfordringer

Samtidig er kulturoplevelserne geografisk spredte og ofte sæsonafhængige, hvilket begrænser synlighed, sammenhæng og kritisk masse. Afhængigheden af frivillige og manglen på tydelig formidling betyder, at mange kulturkvaliteter forbliver skjulte for besøgende uden lokalkendskab. Der er forholdsvis mange mindre og geografisk spredte kulturoplevelser, hvilket er udfordrende for det enkelte steds formidlingsniveau.

Små steder har ikke nødvendigvis musklerne og kompetencerne til at hæve niveauet af formidlingsoplevelsen.

"Hvor skal jeg sende folk hen?" Det lokale kendskab i turismenetværket af mindre aktører fremhæves som en udfordring. For at kunne henvise, kræver det kendskab og gerne reel interesse.

Potentialeperspektiv

Inden for kulturområdet peger analysen på et potentiale i at styrke synlighed, sammenhæng og tematisering, så kulturen i højere grad bliver et aktivt oplevelseslag, der inviterer til bevægelse og ophold langs kysten – uden at miste sin autenticitet. Der tales om at gøre kulturarven vedkommende både for besøgende og beboere, ved at flette den mere aktivt ind i knudepunkterne i landskabet og i byerne.

Kulturens stærke stedsspecifikke kobling til natur og landskab ses som et centralt udviklingspotentiale der kan skabe synergi mellem forskellig aktører og interesser. Pakker og partnerskaber nævnes som en nøgleindsats hertil.

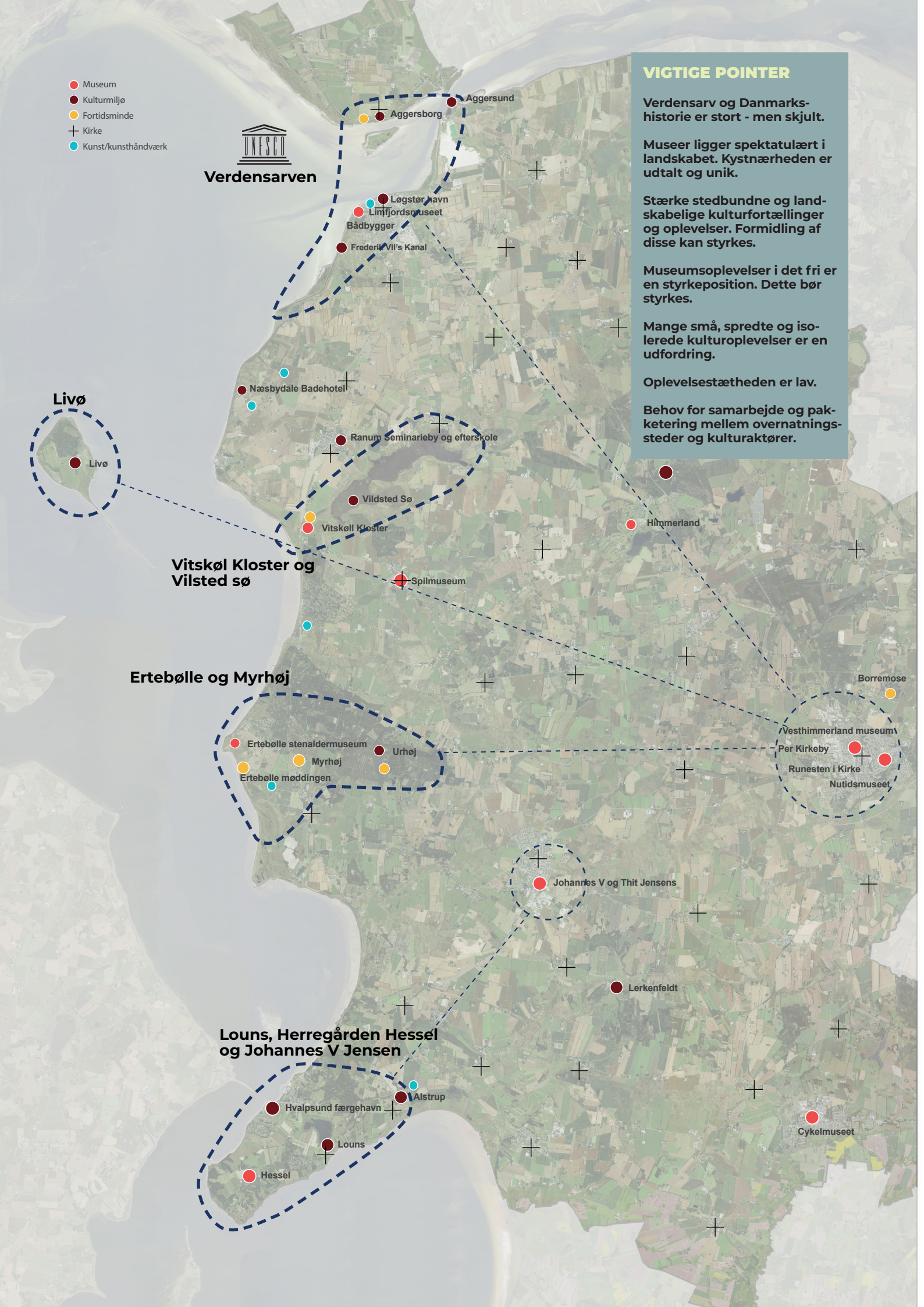

VIGTIGE POINTER

Verdensarv og Danmarkshistorie er stort - men skjult.

Museer ligger spektatulært i landskabet. Kystnærheden er udtalt og unik.

Stærke stedbundne og landskabelige kulturfortællinger og oplevelser. Formidling af disse kan styrkes.

Museumsoplevelser i det fri er en styrkeposition. Dette bør styrkes.

Mange små, spredte og isolerede kulturoplevelser er en udfordring.

Oplevelsestætheden er lav.

Behov for samarbejde og pakketering mellem overnatningssteder og kulturaktører.

KORTLÆGNING OG ANALYSE
NETVÆRK AF BLÅ OG GRØNNE STIER OG FACILITETER

Blå og grønne naturruter med stærke kulturfortællinger og kommercielle tilbud
Mange af områdets ruter er knyttet til kulturelle fortællinger og kulturinstitutioner. Denne kobling kan med fordel forstærkes, så ruterne tænkes sammen med etableringen af kloge kommercielle knudepunkter.
Kommunen skal skabe rammerne for tilgængelighed og naturoplevelser, mens private aktører kan bidrage med servicefunktioner og tilbud som overnatning, kulturformidling, forplejning, vandposter, leje af transportmidler og mindre indkøbsmuligheder.
Gårde med attraktiv beliggenhed langs ruterne rummer et særligt potentiale for at ændre funktion og tilbyde service til vandrere, hvilket både kan styrke lokaløkonomien og skabe stolthed og ejerskab lokalt. Indsatsen skal ske i samspil med kommunens arealomlægningsplaner.

Hærvejen sætter fokus på vandring
Hærvejen udgør en central ramme for den kommunale ruteudvikling. Der arbejdes derfor med at styrke forbindelserne til de kystnære landskaber, herunder Ertebølle og Louns Halvøen, så Limfjorden integreres bedre i det samlede rutenet. Det ses som en kerneopgave, idet Limfjorden er en nøglefortælling.
Der arbejdes bl.a. med udviklingen af "Hærvejsperler", som består af certificerede dagsture i naturskønne områder. Ruterne skal sikre høj kvalitet, tydelig skiltning og trygge vandreoplevelser og fungerer samtidig som selvstændige destinationsmål. Denne tilgang kan med fordel kobles og tilføres til ruterne i kystlandskabet.

Vandaksen sætter fokus på vandet
Foreningen Vandaksen har arbejdet længe og grundigt med den blå rekreative infrastruktur som et stærkt oplevelsespotentiale. Sejlads i kajak og på SUP langs kysten er en unik oplevelse, som gøres tilgængelig via blå støttepunkter og wayfinding. Åerne og Vilsted Sø er ligeledes tilgængelige fra vandsiden.

Lokal forankring og finansiering
Lokal dialog og opbakning fremhæves som en forudsætning for succes. Erfaringen er, at ruteudvikling lykkes bedst, når borgerne er med til at driver processerne. Landdistriktsmidler og områdefornyelsesmidler anvendes derfor ofte til udvikling og vedligeholdelse af stier, bænke og shelters, som er blandt de højest prioriterede tiltag i lokal stedsudvikling. Her er der et værdifuldt overlap af interesser mellem gæster og lokale.

Geografiske fokusområder med særegne kvaliteter.
Kommunen rummer en række karakteristiske, geografisk afgrænsede områder med en kritisk masse af offentlige tilbud. Ydermere knytter de sig mere eller mindre til områder med en vis overnatningskapacitet. Heri ligger der udviklingspotentiale.
Områderne er tildelt arbejdstitler, der italesætter deres udviklingspotentialer som markante og karakterfulde oplevelsestilbud med tydelige tilknyttede kulturelle og kommercielle tilbud.

Sløjfer, servicefaciliteter og sammenhæng
Ruteforløb i sløjfer med forskellig karakter og længde er en stor efterspørgsel og et fokus, der kan arbejdes mere med i området. Hertil kobles ovenstående servicefunktioner og faciliteter samt kommercielle tilbud for at skabe et mere robust oplevelsesprodukt. Her er det relevant at tænke på en variation af gode ruter til vands, til lands, på gåben, cykel, hest oog i bil.

Samtidig skal den oplevelsesrige tur fra A til B fremhæves og iscenesættes.










HimmerLand Stien















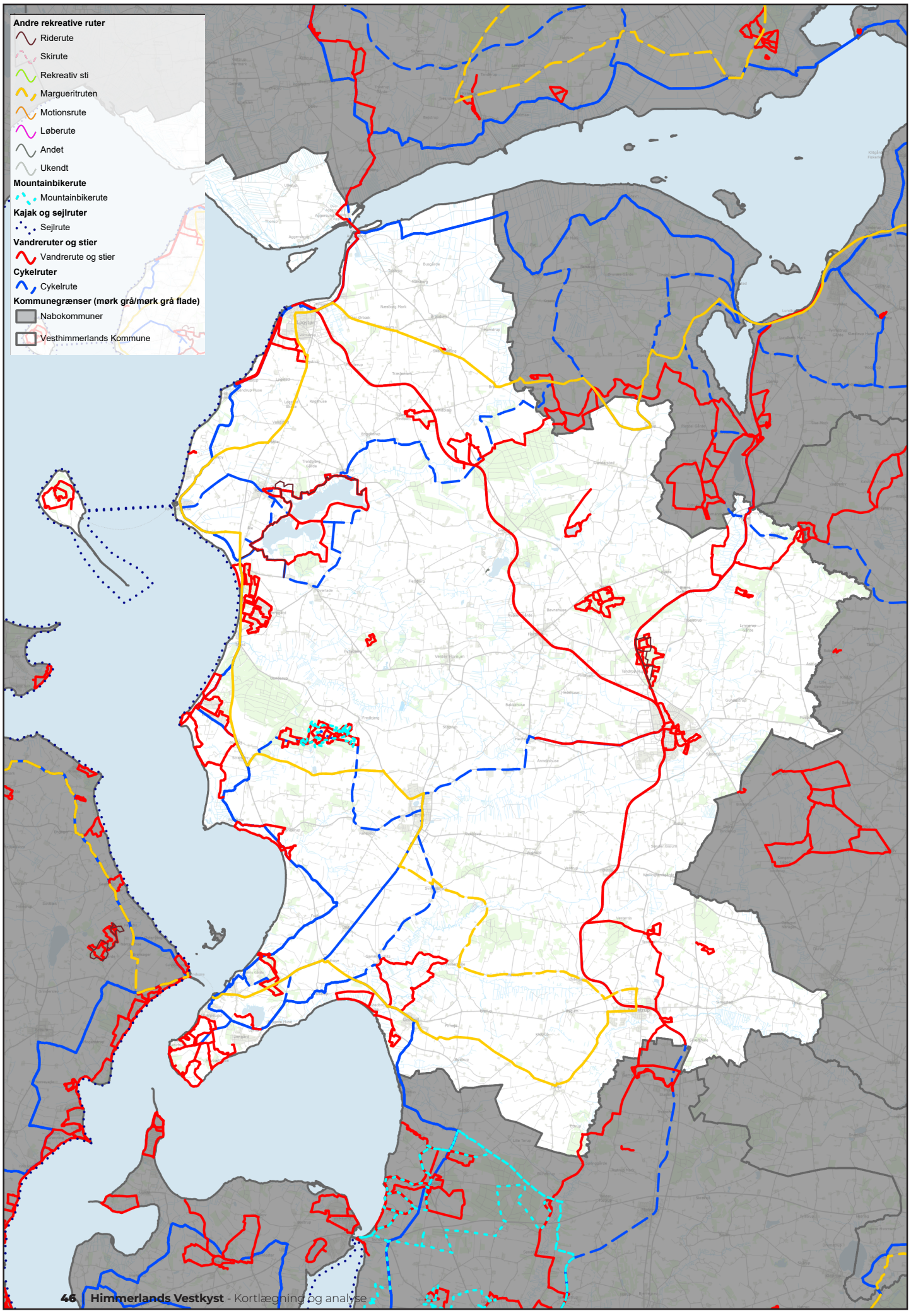
Andre rekreative ruter
Riderute
Skirute
Rekreativ sti
Margueritruten
Motionsrute
Løberute
Andet
Ukendt
Mountainbikerute
Mountainbikerute
Kajak og sejlruter
Sejlrute
Vandreruter og stier
Vandrerute og stier
Cykelruter
Cykelrute
Kommunegrænser (mørk grå/mørk grå flade)
Nabokommuner
Vesthimmerlands Kommune

Nedenstående punkter opsummerer hovedudfordringerne for den rekreative infrastruktur i området.

Hærvejens monotone karakter. Hærvejens placering i det gamle jernbanetrace, skaber en ensformig og kedelig vandreoplevelse med lange lige kig uden variation.
Variation og snørklede smalle vandrestier er netop et væsentligt parameter i forbindelse med certificering af vandreruter.

Cykel/vandreruter i overlap med Viborgvej. Viborgvejen er trafikeret og den primære trafikåre langs vestkysten. Der er flere passager hvor cykel og vandreruter overlapper med Viborgvejen, hvilket giver et utrygt og larmende indtryk.
Biler og bløde trafikkanter er generelt en udfordring på landevejene.

Modstand mod forandring.
Ekstraordinære stisystemer kræver samarbejde mellem kommune og private lodsejere. Her er der behov for tydelig kommunikation om fordele og udfordringer ved offentlig tilgængelige stier. Gode eksempler fra kommunen og nationalt kan være en nøgle til positiv lodsejerdialog.

Tilgængelighed for gangbesværede. Der er mange steder med vanskeligt terræn og begrænset mulighed for at ændre det, i beskyttede områder.

Transportmuligheder til og fra ruterne
Den store geografi skaber behov for transport mellem de etablerede og gode vandremuligheder. Her er det væsentligt at der arbejdes med den oplevelsesrige biltur, som binder A og B sammen på en scenisk måde.

Tydelige ankomstpunkter med basisfaciliteter
Gode og velinformerede ankomstpunkter i forbindelse med gode vandreområder er essentielt. Her er det vigtigt at have fokus på muligheder for mad, drikke, toilet og evt overnatning.











Rekreative støttepunkter, faciliteter og samarbejder

Der findes et stort udbud af rekreative faciliteter og blå/grønne støttepunkter i området. Her finder vi også en række interessante samarbejder mellem offentlige og private aktører. Vandaksen, Natureksperditionen, Naturbaser og Digterruter er blandt nogle af de interessante tilbud.

Her ses eksempler på støttepunkternes karakter til både vandaktiviteter og cykle, MTB og vandreaktiviteter.











Primi-Deluxe NaturPakkeTure

– er et NATUR- OG OPLEVELSESKONCEPT for 2 – 12 personer, hvor logistik, overnatning, forplejning, transport og oplevelser mm. er planlagt for dig. Ved turstart får du udleveret et "Tur-Kitsæt" med drikkedunk, siddeunderlag, turbeskrivelse, naturfoldere og kort i vandtæt charteque til at beholde.

Læs mere



Primi-Deluxe – gør det selv

– er et NATUR- OG OPLEVELSESKONCEPT, hvor du selv blander de primitive og luksuriøse naturoplevelser, selv planlægger ruten, booker grej, køber forplejning, booker overnatning, men hvor du kan tilkøbe "Tur-Kitsæt" og leje de faciliteter og grej, der bruges i Primi-Deluxe pakketur. (Under udarbejdelse)

Kommer snart











Søkort over Limfjorden langs Vesthimmerland

Mange oplever Vesthimmerland fra vandsiden. Søkortene fortæller om pejlemærker på land, vanddybder, rev og andre forhold på vandet.

SAMLET VURDERING AF
BLÅ OG GRØNNE STIER OG FACILITETER

Samlet set viser kortlægningen, at Himmerlands Vestkyst allerede rummer et omfattende netværk af blå og grønne ruter med stor oplevelsesmæssig variation. Netværket har potentiale til at binde området sammen, men fremstår i dag fragmenteret og utydeligt som helhed.

Styrker

Der findes mange eksisterende ruter, faciliteter og engagerede aktører, og landskabet er særligt velegnet til oplevelser til fods, på cykel og fra vandsiden.

En del ruter ligger i relativ nærhed til nogle af de større sommerhusområder hvilket fremhæves som en kvalitet.

På samme vis krydser mange af stierne nogle af de fremtrædne kulturfortællinger i området. Ertebøllestien, Myrhøj, Frederik VII's Kanal, Herregården Hessel. Her er der idag en vifte af forskellige formidlingsformater som kobles til stierne. Digterrutens digitale audiofortællinger, Myrhøjs istandsatte stenrækker, Ertebølles mere klassiske tekstformidling, Limfjordsmuseets sejlture og bådebyggere.

Udfordringer

Mange af de fantastiske oplevelser er gemt - både for turister og lokale aktører. "Vi udvikler hemmeligheder" bliver der sagt på workshops. Manglende sammenhæng mellem ruterne og manglende samarbejde mellem de forskelligartede interessenter. Koblingen mellem kommune, destinationsselskab og kommercielle aktører fremhæves som en udfordring ift at få kommunikeret hvilke gode tiltag og muligheder der eksisterer, og hvordan der kan tjenes flere penge på det relativt store netværk af stier som kommunen drifter.

Derfor er der en del initiativer og ønsker som ikke får ordentlig luft under vingerne. Ruterne har en uensartet kvalitet og en del af ruterne har en lav oplevelsesværdi med lange transportsektioner. Derudover er der trafikale barrierer, primært med Viborgvej som en gennemskærende traffikeret hovedåre, hvilket begrænser netværkets anvendelighed og synlighed for gæster.

Potentialeperspektiv

Det rekreative netværks potentiale ligger i at skabe tydeligere strukturer, sammenhængende forløb og klare gateways, som kobler ruterne til byer, natur og overnatning. Der bør desuden tænkes i både vandring, cykling, kajak og ridning.

Den Grønne Trepart og de afledte arealomlægninger fra mark til natur, ses som et oplagt potentiale for at samtænke naturforbedring og rekreative oplevelser og tilgængelighed. Det er væsentligt, at dette potentiale indtænkes i processen fra start.

Kommunikation og samarbejde på tværs af aktører ses ligeledes som et stort potentiale. Der er en tendens til, at de samme fortællinger gentages på flere forskellige kanaler, hvilket er ineffektivt og bidrager til et uoverskueligt tilbud for gæster.

Koblingen mellem rekreative ruter og faciliteter, stærke turismeaktører og lokale borgerforeninger er ligeledes et potentiale med synergieffekt.

Kortet til højre har inddelt og navngivet områderne med stor koncentration af stier. Dette i et forsøg på at skabe klare stedsspecifikke identiteter, som gør det nemmere at orientere sig for gæster og relatere sig som turismeaktør.

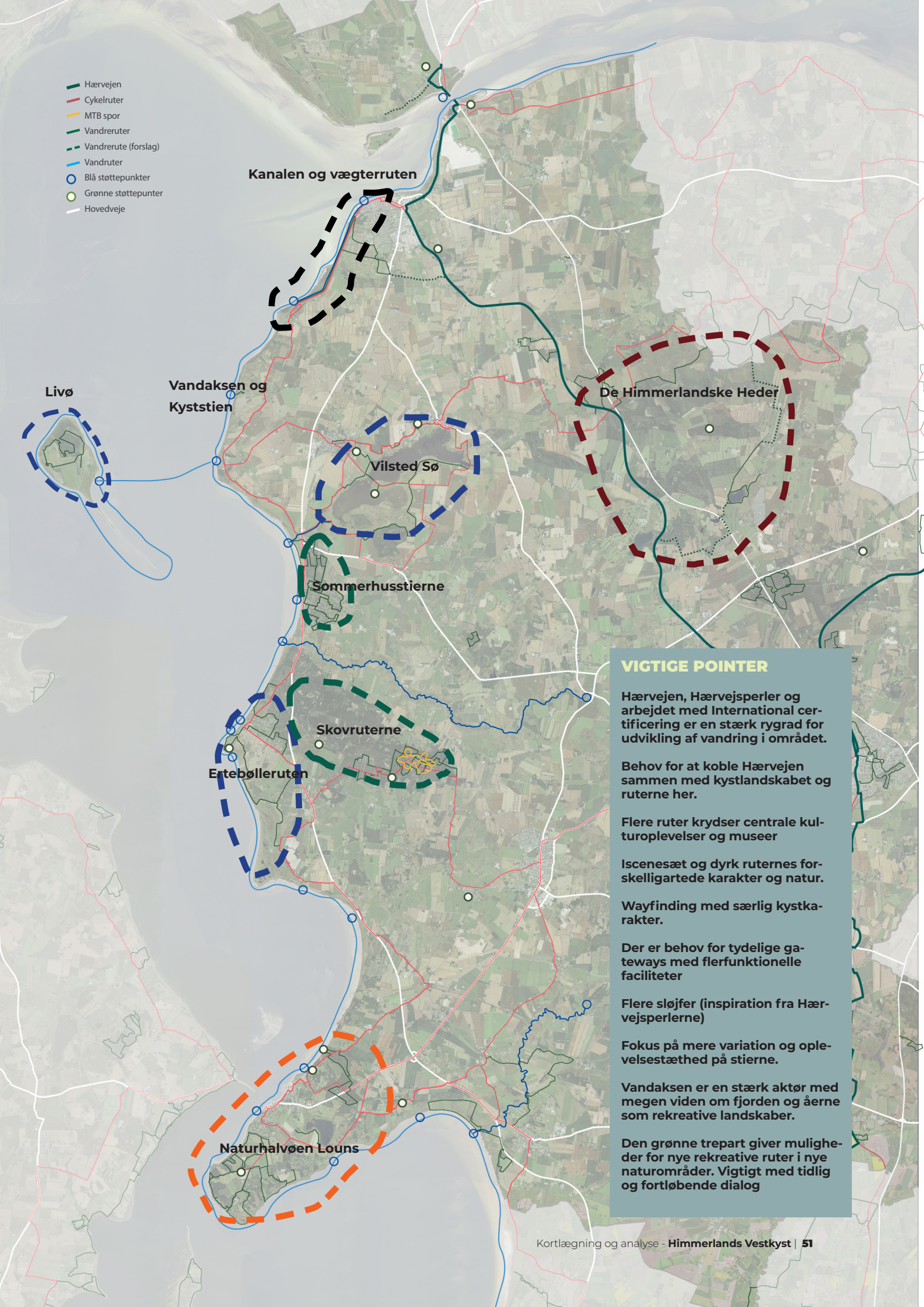

VIGTIGE POINTER

Hærvejen, Hærvejsperler og arbejdet med International certificering er en stærk rygrad for udvikling af vandring i området.

Behov for at koble Hærvejen sammen med kystlandskabet og ruterne her.

Flere ruter krydser centrale kulturoplevelser og museer

Iscenesæt og dyrk ruternes forskelligartede karakter og natur.

Wayfinding med særlig kystkarakter.

Der er behov for tydelige gateways med flerfunktionelle faciliteter

Flere sløjfer (inspiration fra Hærvejsperlerne)

Fokus på mere variation og oplevelsestæthed på stierne.

Vandaksen er en stærk aktør med megen viden om fjorden og åerne som rekreative landskaber.

Den grønne trepart giver muligheder for nye rekreative ruter i nye naturområder. Vigtigt med tidlig og fortløbende dialog

KORTLÆGNING OG ANALYSE
OVERNATNINGSMULIGHEDER

Himmerlands Vestkyst rummer et varieret udbud af overnatningsmuligheder, herunder feriehuse, campingpladser, resorts, hoteller, lystbådehavne, bed & breakfasts, autocamperpladser, vandrehjem og shelters. En meget stor del af den samlede kapacitet er placeret kystnært og i umiddelbar nærhed af naturen, hvilket ifølge de interviewede turismeaktører udgør en væsentlig attraktionsfaktor – særligt i sommersæsonen. Overnatningsudbuddet afspejler i høj grad områdets karakter: ro, naturoplevelser og nærhed til Limfjorden snarere end høj intensitet og storbypræg.

Feriehuse

Der er 2.253 sommerhuse i kystnærhedszonen (ekskl. feriehusene i resorts). Trend er det største sommerhusområde med en betydelig ubebygget restkapacitet på 243 grunde.
Illeris og Hvalpsund er næsten fuldtudbygget, hvorfor kommunen arbejder med en potentiel udvidelse af Hvalpsund sommerhusområde med 10 nye grunde. En væsentlig andel af husene er dog ældre, relativt små og ikke indrettet med henblik på kommerciel udlejning. Kun 6,8 % af feriehusene i Vesthimmerlands Kommune udlejes, hvilket er markant under landsgennemsnittet og vidner om, at den store kapacitet kun i begrænset omfang omsættes til turistovernatninger.

Interviews med repræsentanter for grundejerforeninger peger på en kombination af økonomiske, praktiske og følelsesmæssige barrierer for udlejning. Mange feriehusejere oplever udlejning som besværlig og indtægterne som lave, samtidig med at de foretrækker friheden til selv at benytte huset – særligt i de mest attraktive perioder. Dette hænger tæt sammen med ejerprofilen. Mange feriehusejere bor relativt tæt på Himmerlands Vestkyst, og i én grundejerforening er ca. en tredjedel bosat i nærområdet, en tredjedel omkring Skive og Viborg og en tredjedel længere væk, eksempelvis i Aarhus-området. Den geografiske nærhed betyder, at husene ofte benyttes til korte ophold og spontane besøg snarere end systematisk udlejning. Ifølge de interviewede repræsentanter for grundejerforeninger er en stor del af ejerne over 60 år, hvilket indikerer, at mange feriehuse er erhvervet som et livsstilsvalg snarere end som en investering. Samtidig peges der på en vis foryngelse blandt de nye ejere, hvor flere yngre familier i de seneste år har købt feriehus i området. Disse ser især roen, naturen, vandet og fraværet af masseturisme som afgørende kvaliteter. Feriehusejerne er generelt meget tilfredse med området og vurderer samtidig, at der er plads til flere turister uden, at kystens herlighedsværdier kompromitteres.

Flere turismeaktører efterlyser imidlertid større feriehuse med plads til flere gæster, som vurderes at kunne skabe mere stabile gæstestrømme og øget omsætning. Samlet set fremstår feriehusområdet således som en overnatningsform med betydelige beliggenhedsmæssige og oplevelsesmæssige styrker, men også med strukturelle udfordringer i forhold til udlejningsgrad, produktmatch og kommercielt volumen.




Strandvejen



















Campingpladser
Campingpladserne langs Himmerlands Vestkyst er – ligesom feriehusene – kendetegnet ved attraktive, natur- og kystnære beliggenheder. Samlet rummer områdets seks campingpladser ca. 900 pladser samt et bredt udbud af hytter, shelters og autocamperpladser. Der er dog en overvægt af fastliggere, hvoraf mange bor relativt tæt på området.

Campingpladsudbuddet fremstår samlet set fragmenteret. Ejernes ambitioner, investeringsvilje og fokus på kvalitet varierer: nogle ønsker udvikling, andre afvikling eller status quo. Placeringen og omgivelserne udgør en fælles styrkeposition, mens forskellene i kvalitet og udviklingsretning udgør en udfordring i forhold til helhed og sammenhæng.





Resorts
HimmerLand og Landal Rønbjerg Feriepark udgør tilsammen områdets mest professionelle og kapacitetsmæssigt betydende overnatningsaktører med i alt 507 privatejede feriehuse, 106 hotelværelser og yderligere 17 feriehuse ejet af HimmerLand. Resortsene bidrager væsentligt til den samlede turismeomsætning og har i modsætning til mange øvrige overnatningsformer fokus på helårsturisme.
Begge resorts fremhæver natur, vand, ro, udsigter og lokale kvaliteter som afgørende styrkepositioner, men har samtidig ledig kapacitet – særligt uden for højsæsonen.





Hoteller
Der findes fem hoteller langs Himmerlands Vestkyst med samlet ca. 150 værelser (ekskl. HimmerLand, inkl. Livø). Udbuddet vurderes af interviewede turismeaktører som kvalitetsmæssigt og servicemæssigt ujævnt. Fælles for hotellerne er dog den attraktive placering tæt på vandet, som udgør en væsentlig del af deres oplevelsesværdi og som spiller en stor rolle i forhold til hotellernes attraktivitet.



Lystbådehavne

Der er fem attraktive lystbådehavne i området med en samlet kapacitet på ca. 560 pladser. Lystbådehavnene besøges af et antal gæstesejlere i løbet af sæsonen. Både Rønbjerg Lystbådehavn og Hvalpsund Lystbådehavn havde lidt mere end 500 gæstesejlere (= gæstebåde) i 2025, mens Løgstør Lystbådehavn havde ca. 4.100, som dog er omtrent ligeligt fordelt mellem gæstesejlere og autocamper. Den væsentligste årsag til, at der er mange overnattende gæster i Løgstør Lystbådehavn, er, at der er mange events og arrangementer i Løgstør, som tiltrækker et stort antal gæster. Samtidig ligger Løgstør placeret tæt på Hovedvej 29, som forbinder Vesthimmerland Kommune og Jammerbugt Kommune, som er en af Nordjyllands store turismekommuner. Desuden er Løgstør et sted, hvor mange lystsejlere starter eller slutter deres tur på Limfjorden.





Bed & breakfast, autocamperplads, vandrehjem og shelters

Der er et ret begrænset bed & breakfast-udvalg langs Himmerlands Vestkyst.
Der er en autocamperplads på Rønbjerg Havn samt på Hvalpsund og Løgstør Havn, og der er et vandrehjem på det historiske Vitskøl Kloster (35 senge) samt på Livø (219 senge). Hertil kommer en række shelter placeret i naturskønne områder.





Som andre steder i landet er det svært at få et meget præcist billede af overnatningskapaciteten, da for eksempel samme feriehus, byhus eller lejlighed kan optræde både som bed & breakfast, feriehus og på både online markedspladser og feriehusbureauernes hjemmesider.

SAMLET VURDERING AF
OVERNATNINGENS ROLLE

Samlet set viser kortlægningen, at overnatning langs Himmerlands Vestkyst primært fungerer som ramme for ophold og tilstedeværelse snarere end som selvstændig tiltrækningskraft. Overnatningens rolle er tæt knyttet til områdets natur- og kulturkvaliteter og understøtter snarere end driver destinationens efterspørgsel. Undtagelsen er dog væsentlig for de to feriresorts, der fungerer som selvstændige attraktioner med et oplevelsesprodukt der er reason to go i sig selv.

Styrker
Overnatningstilbuddene er kendetegnet ved stor variation i type og pris samt en høj grad af kyst- og naturnærhed. Der er en betydelig loyalitet blandt gæster, særligt på campingpladser og resorts, og enkelte professionelle aktører bidrager til helårsturisme og stabil omsætning.

Udfordringer
Udnyttelsesgraden er lav, særligt for feriehuse, og udbuddet er i høj grad præget af sæsondrift. Mange feriehuse matcher ikke efterspørgslen, og kvaliteten varierer på tværs af overnatningsformer. Dertil kommer begrænset synlighed af området som overnatningsdestination. Overnatningsaktørere påpeger behovet for en større oplevelsestæthed og udbud som en forudsætning for flere overnatninger.

Potentialeperspektiv
Potentialet for øget overnatning langs Himmerlands Vestkyst ligger først og fremmest i at styrke koblingen mellem overnatning og oplevelser. Gæsterne kommer sjældent alene for overnatningsformen, men for naturen, roen, kulturen og begivenhederne – og her rummer området et uudnyttet potentiale for at konvertere endagsgæster til overnattende gæster. Dette fordrer et mere strategisk arbejde med pakker på tværs af overnatning- og oplevelsesaktører i området.
Der ligger desuden et væsentligt potentiale i at samarbejde med de to resorts om at øge belægningsprocenten.

En styrket dialog med feriehusejere kan på sigt øge udlejningsgraden, særligt i en situation hvor feriehuspriser andre steder i landet er steget markant. Samtidig peger analysen på et potentiale i udvikling af større feriehuse i klynger, som kan generere stabile gæstestrømme og nye segmenter.
Kommunen arbejder planstrategisk med omlægning af sommerhusgrunde i kystzonen. Her peges der på udtagning af uudnyttede sommerhusgrunde i Trend og tilføjelse af nye sommerhusgrunde i Hvalpsund.

Autocampere, havneudvikling og fortsat satsning i Løgstør vurderes ligeledes at kunne bidrage væsentligt til flere overnatninger.

På tværs af overnatningsformer peger analysen på behovet for et generelt kvalitetsløft, der matcher områdets herlighedsværdier, samt nytænkning i anvendelse af eksisterende bygningsmasse og fleksible koncepter. Endelig rummer de mange feriehusejere og fastliggere et potentiale som aktive medspillere – ikke blot som gæster.

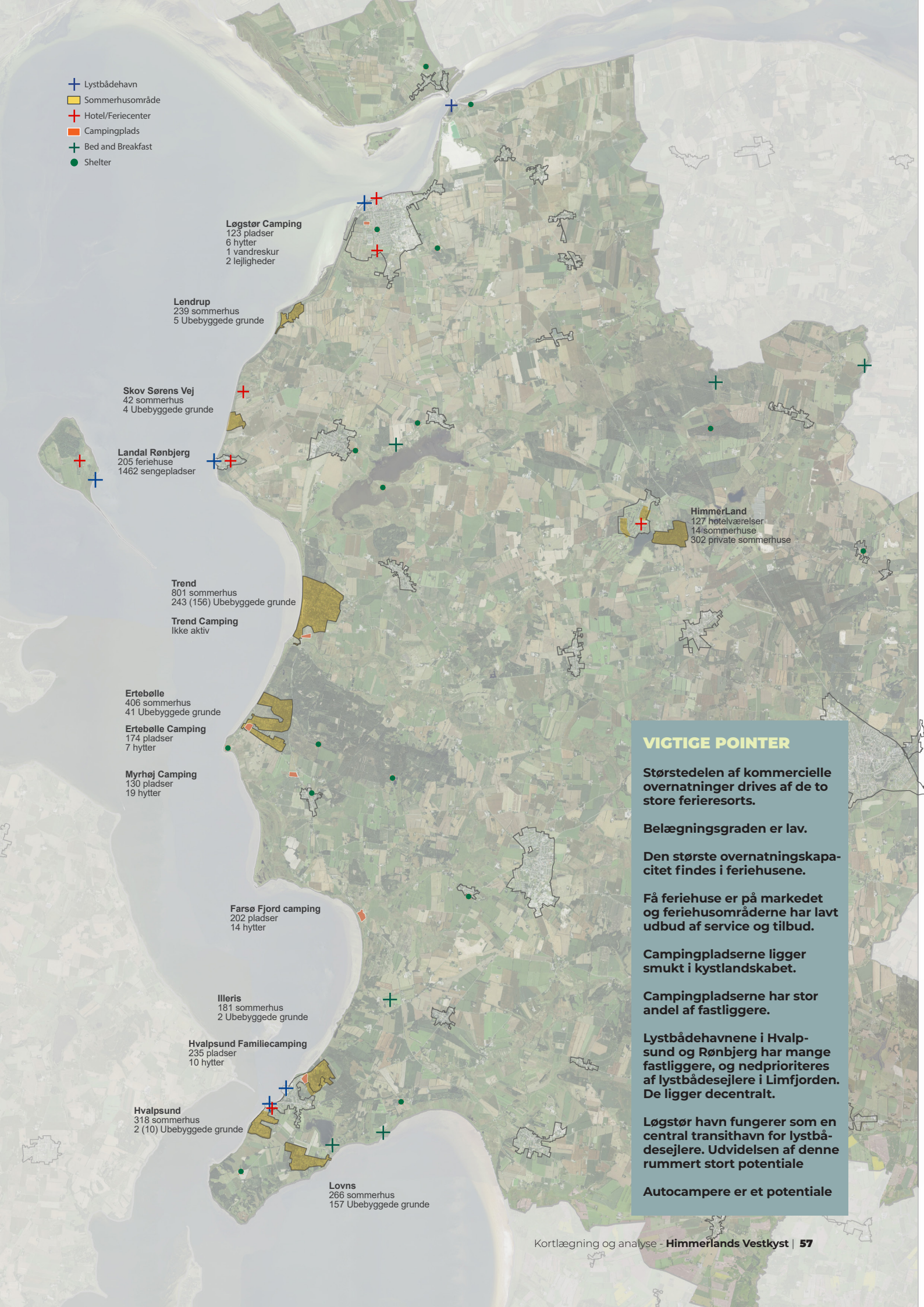

VIGTIGE POINTER

Størstedelen af kommercielle overnatninger drives af de to store ferieresorts.

Belægningsgraden er lav.

Den største overnatningskapacitet findes i feriehusene.

Få feriehuse er på markedet og feriehusområderne har lavt udbud af service og tilbud.

Campingpladserne ligger smukt i kystlandskabet.

Campingpladserne har stor andel af fastliggere.

Lystbådehavnene i Hvalpsund og Rønbjerg har mange fastliggere, og nedprioriteres af lystbådesejlere i Limfjorden. De ligger decentralt.

Løgstør havn fungerer som en central transithavn for lystbådesejlere. Udvidelsen af denne rummert stort potentiale

Autocampere er et potentiale

KORTLÆGNING OG ANALYSE
BYER SOM MINIDESTINATIONER

Byerne som minidestinationer
Turismen har brug for byerne og byerne har brug for turisterne. Specielt i en landdistriktskommune som Vesthimmerland. Bysamfundene er kulturbærere og stederne, hvor det lokalt og autentiske kan opleves. Og så er det stederne, hvor man kan finde et kasseapperat som gæsterne kan putte deres penge i - selvfølgelig til gengæld for en god oplevelse.

Derfor retter kortlægningen et fokus på bysamfundenes karakterer som minidestinationer. Områdets byer kan overordnet inddeles i følgende typer:

Kystbyerne
Kystbyerne er Limfjordsknudepunkter. Kystbyer udgør en særlig fortælling og betydning på Himmerlands vestkyst. Løgstør er den største og vigtigste af kystbyerne. Her har vi at gøre med et komplekst bysamfund med institutioner, forskelligt erhverv og arbejdsmuligheder og en demografi som er mangfoldig. Hvalpsund er et mindre kystbysamfund, hvor turisme fylder forholdsmæssigt meget. En ferieby, dog stadig med en vigtig færgeforbindelse mod Skiveegnen. Aggersund er mindre igen og fungerer som en vejkantsby og knudepunkt for færdsel nord/syd . Rønbjerg har havnen til Livø, men fungerer primært som et stort feriecenter, uden øvrig bysamfund.

Charmerende landskabsbyer
Der er mange små landsbyer langs kystlinjen. Nogle af disse rummer en særlig charme og kulturfortælling. Fælles for mange af disse landsbyer er deres indgroede placering i landskabet. De ligger på særlige steder, fordi der har været særligt gunstige vilkår for at leve i pagt med naturen.
Risgårdes kystnære placering mellem himmel og hav. Alstrups placering på kanten af dalindhakket i Lounshalvøen. Vilsted hvor å bliver til sø. Det er stemningslandsbyer som ligger smukt og ofte strategisk vigtigt i landskabet. Dog rummer de ofte ringe kommerciel kapacitet. Områdets særlige kombination af autentisk kulturmiljø og naturrige omgivelser skaber gode muligheder for etablering af mindre oplevelsesøkonomiske virksomheder med fokus på overnatning, naturturisme, kunsthåndværk og retreats.

Baglandets hovedbyer
Farsø og Aars er hovedbyer, der, ligesom Løgstør har et større og mere mangfoldigt program. Disse byer spiller en vigtig rolle som servicebyer for vestkysten, men de behandles ikke videre i kortlægningen.

Her finder man indkøbsmuligheder, kultur og oplevelsestilbud som er mindre sæsonbetonet end i kystlandet. Dette udbud vil naturligt komme mere i spil som en attraktiv pakke i takt med, at belægningen, opholdslængend og attraktionen af kystlandskabet øges.




Fisk
Fersk - Røget





Kop & Kande


HAVNE-
FEST


SAMLET VURDERING AF **BYERNES ROLLE**

Samlet set viser kortlægningen, at byerne langs Himmerlands Vestkyst spiller meget forskellige roller i destinationens samlede struktur. Byernes funktion består ikke i at levere ensartede byoplevelser, men i at fungere som varierede knudepunkter for ophold, service, fortælling og adgang til landskab og kyst.

Styrker

Byernes styrke ligger i deres forskellighed, lokale forankring og tætte relation til kysten og fjorden. Flere byer rummer markante kultur- og servicefunktioner og spiller allerede en central rolle for ophold og aktivitet.

Løgstørs kulturhistorie, både materiel og immateriel, fremhæves som en unik kvalitet. Den tætte fjordnære bykerne og arbejdet med de styrkede forbindelser til vandet fra byen ses som en styrke.

Hvalpsund er en færgeby med en historisk og essentiel kobling til fjorden. De daglige mange færgetræk skaber en naturlig aktivitet og opstuvning af mennesker. Den aktive erhvervshavn med muslingeriet er ligeledes en stærk autentisk aktivitet, der bidrager til en oplevelse af en havneby, der fungerer. Det længerevarende arbejde med bymæssige områdefornyelser har tilføjet nye rekreative funktioner til havneområdet, hvilket skaber et spændende oplevelsesmiljø.

Udfordringer

Flere byer mangler kritisk masse, tydelige ankomstpunkter og sammenhæng mellem byliv og omgivelser. Det begrænser deres evne til at fungere som selvstændige destinationer.

Det nævnes, at byerne i udtalt grad er sommer- og solskinsbyer, som bobler af liv og aktiviteter på solrige sommerdage, men er udfordrede på regnfulde dage i højsæsonen og tomme på grå dage i ydersæsonen.

Mere grundlæggende er flere byer udfordret på demografisammensætningen og fraflytning. Der arbejdes fx i Løgstør med kampagner for at tiltrække børnefamilier til byen.

Potentialeperspektiv

Byernes potentiale ligger i at styrke dem som differentierede minidestinationer med klare profiler og i at koble dem tættere til natur, ruter og overnatning som naturlige opholds- og servicepunkter. Her kan der med fordel arbejdes med klyngedannelser, som vist på kortet th.

Den kulturtunge klynge mod nord med de mange Limfjordsrelaterede kulturinstitutioner og lange betydningsfulde historie. Her er Løgstør basen med de mange kommercielle tilbud og med rekreative forbindelser til Lendrup langs kanalen og Aggersborg via kystvejen.

Feriecenter med færgehavn til Livø. Rønbjerg besøges af mange gæster, men bruges også som en aktivitetshavn for borgere og efterskoleelever fra Ranum. Og så er det færgehavn til unikke Livø . Derfor er der fundament for en oplevelsesrig pakke af tilbud for besøgende.

Den naturrige klynge i syd med Hvalpsund som havneautentisk base for naturoplevelserne på Louns halvøen.

Det er vigtigt, at turismeinvesteringer og udviklingsprojekter tænkes bystrategisk sammen med den øvrige byudvikling med fokus på værdiskabelse i hverdagen.

Samarbejde og partnerskaber mellem kommercielle, kommunale og borgerforankrede aktører fremhæves som et nøgleindsatsområde for at få skabt mere oplevelsesrige og tætte bymiljøer.

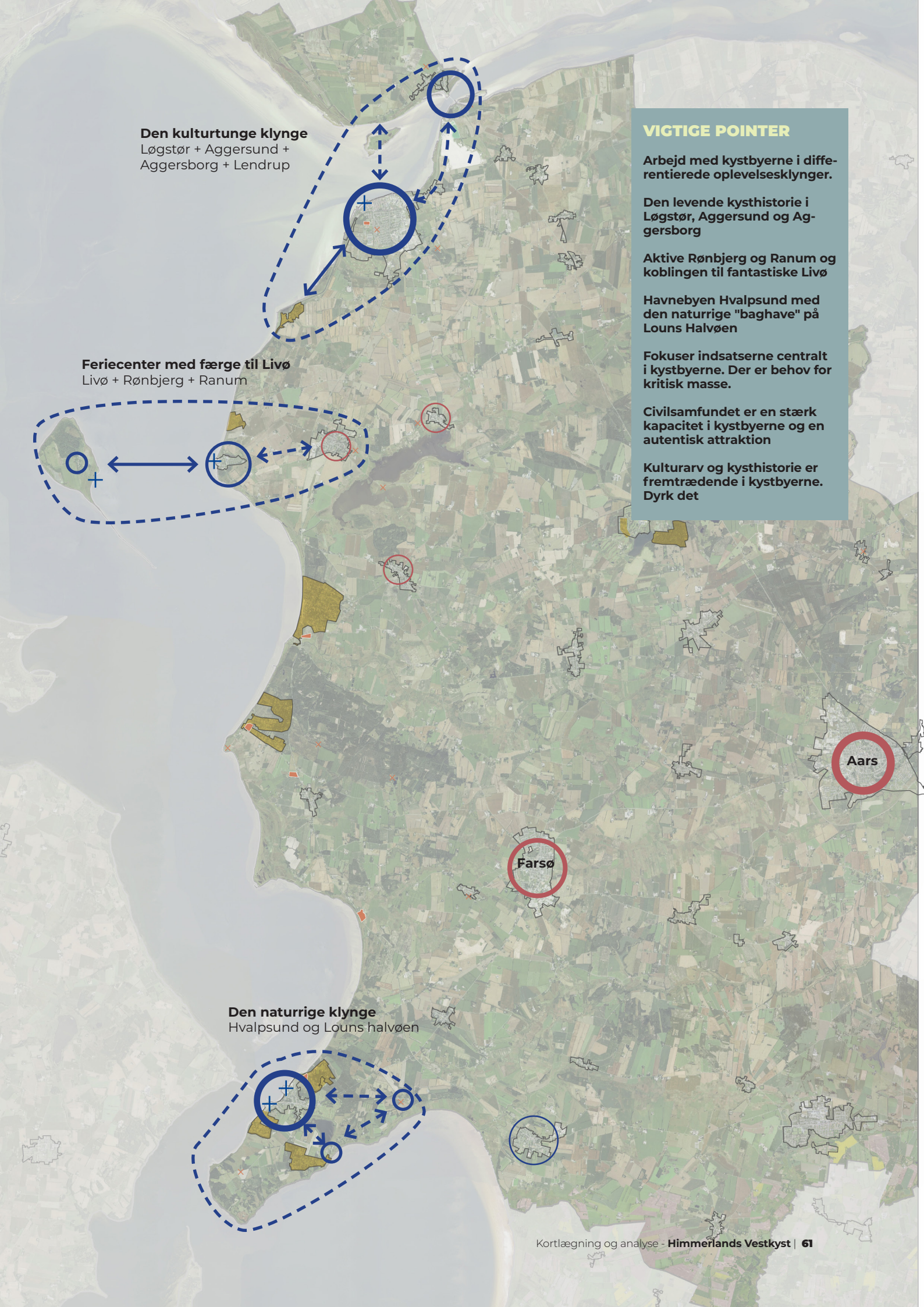

VIGTIGE POINTER

Arbejd med kystbyerne i differentierede oplevelsesklynger.

Den levende kysthistorie i Løgstør, Aggersund og Aggersborg

Aktive Rønbjerg og Ranum og koblingen til fantastiske Livø

Havnebyen Hvalpsund med den naturrige "baghave" på Louns Halvøen

Fokuser indsatserne centralt i kystbyerne. Der er behov for kritisk masse.

Civilsamfundet er en stærk kapacitet i kystbyerne og en autentisk attraktion

Kulturarv og kysthistorie er fremtrædende i kystbyerne. Dyrk det

KORTLÆGNING OG ANALYSE
FRA FJORD OG JORD TIL BORD

Himmerlands Vestkyst og det vesthimmerlandske opland kan betragtes som et lokalt spisekammer, hvor nærheden mellem fjord, heder og frugtbare jorde skaber gode rammer for stedbundne smagsoplevelser.

Områdets producenter – herunder fødevarevirksomheder som HimmerlandsKød, lokale gårdbutikker samt nicheproducenter som Fjordkvæg, Rønhøjgård ØkoÆnder, Skoulund Økologi og Glenholm Vingård – bidrager med både råvarer og fortællinger, der forbinder smag, sted og mennesker i en tydelig fjord-jord-til-bord-fortælling.

En særlig del af det lokale spisekammer findes i fjorden, hvor muslingeproduktionen spiller en central rolle – både kulinarisk og erhvervsmæssigt. Ikke mindst omkring Hvalpsund vidner havnens aktiviteter om et levende samspil mellem natur, råvarer og kystkultur. Tilsvarende står Løgstør, kendt som Muslingebyen, som et markant omdrejningspunkt for Limfjordens muslinger og de maritime fødevaretraditioner, der i dag danner afsæt for både lokale fortællinger og besøgendes gæsteoplevelser. Hertil eksperimenteres der med lokale fjordhaver, som peger på nye måder at anvende fjorden som bæredygtig spisekammer.

Madaktører og fødevareproducenter danner allerede i dag rammen om en række oplevelser, der følger årets gang – fra sankning og høst til smagninger, markeder og events. Gennem processens interviews og workshops er det dog blevet tydeligt, at der internt i geografien er et begrænset kendskab til spisekammerets samlede udbud, herunder eksisterende produktioner, fødevarefortællinger og arrangementer. Dette peger på et behov og et potentiale for øget synliggørelse og formidling af de eksisterende aktiviteter og råvarer i en mere sammenhængende turismemæssig ramme.

Det lokale spisekammer kan ikke stå alene som attraktion, men rummer en særlig kvalitet som et sanseligt og socialt supplement, der understøtter opdagelse, fornøjelse og ophold.

I denne sammenhæng fungerer "fra fjord og jord til bord" primært som en inviterende fortælleramme – et samlingspunkt omkring mad, smag og fællesskab, der kan skabe lokal stolthed, styrke kendskabet på tværs og tilføre dybde og nærvær til oplevelsen af Himmerlands Vestkyst til glæde for både lokale og besøgende.

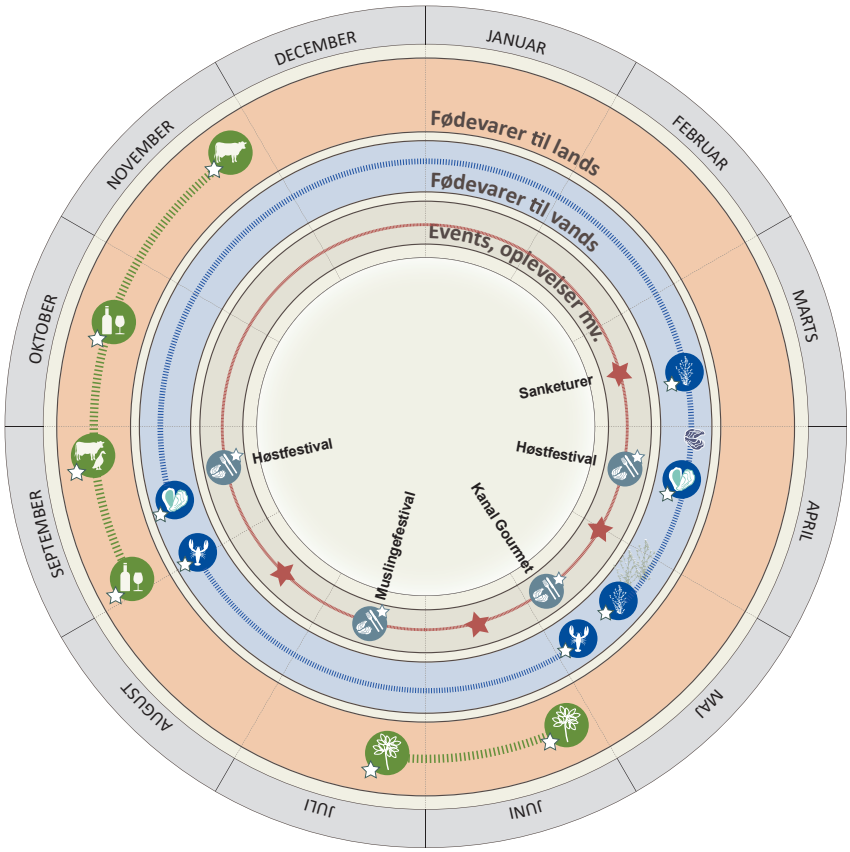
JANUAR
FEBRUAR
MARTS
APRIL
MAJ
JUNI
JULI
AUGUST
SEPTEMBER
OKTOBER
NOVEMBER
DECEMBER
Fødevarer til lands
Fødevarer til vands
Events, oplevelser mv.
Sanketurer
Høstfestival
Høstfestival
Kanal Gourmet
Muslingefestival


Oksekø
-fra naturp








GLENHOLM











SAMLET VURDERING AF
FRA FJORD OG JORD TIL BORD

Samlet set viser kortlægningen, at fjord–jord–til bord udgør et væsentligt kvalitativt lag i fortællingen om Himmerlands Vestkyst, men ikke et selvstændigt oplevelsestema. Tematikken er tæt forankret i hverdag, praksis og lokale traditioner og understøtter især natur- og kulturoplevelsernes autenticitet.

Styrker

Styrken ligger i den nære kobling mellem landskab, produktion og hverdagsliv, hvor fødevarer og råvarer fungerer som sanselige og genkendelige udtryk for stedets identitet.

Lokal fødevareproduktion er en stærk aktør og aktivitet, der bidrager til oplevelsen af autenticiteten af stedet, og til den lokale stolthed.

Udfordringer

Manglende kendskab og synlighed betyder, at tematikken primært opleves indirekte og forudsætter lokalkendskab.

Der er desuden en række regulative og forsyningssikkerhedsmæssige barrierer foruden den prismæssige konkurrence fra større leverendører, hvilket udfordrer de lokale partnerskaber.

Potentialeperspektiv

Fjord–jord–til bord rummer potentiale som supplement, der kan berige og forankre oplevelser i område og hverdagsliv, når det integreres i andre tematikker frem for at stå alene.

Lokale fødevarer rummer en stærk brandingværdi og fungerer som en identitetsforstærker når den kobles sammen med øvrige turismeaktører. Hvis man på overnatningsstedet eller pausestedet kan drikke og spise noget, der kommer fra de steder, som man har bevæget sig rundt i og oplevet i løbet af dagen, så kommer stedet længere ind under huden.

Glenholm Andelsvingård anviser en interessant finansierings- og markedsføringsmodel, som kobles direkte til turisme. Her finansieres produktionsinvesteringer igennem andelsbeviser, som hovedsageligt købes af besøgende.

Herved opnås en forankring og et stærkt ambassadørkorps af andelsejere.

Fjordkvæg Naturpleje er et eksempel på koblingen mellem stedsspecifikke naturkvaliteter og forbedring af disse, via kødproduktion. Her spiser man bøffer, der har hjulpet med at pleje og nyde de smukke naturområder, som man som besøgende vandre går rundt i.

Muslingeriet i Hvalpsund er et godt eksempel på en stemningsskabende stedspecifik erhvervsaktivitet, som bidrager til atmosfæren og oplevelsen af det centrale Hvalpsund. En aktivitet som ikke er til for turister, men som turisten elsker at betragte. Muligheden for at købe og spise muslinger direkte fra skibene i havnen er oplagt.

Fremtrædende eksempler på lokale fødevare
Lokale fødevareaktører, som blev fremhævet på den første workshop med turismeerhvervet.







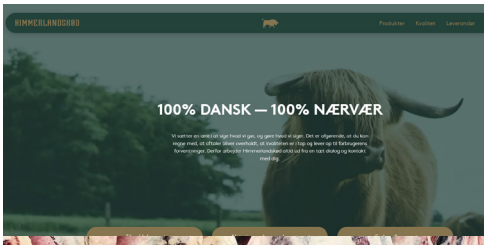





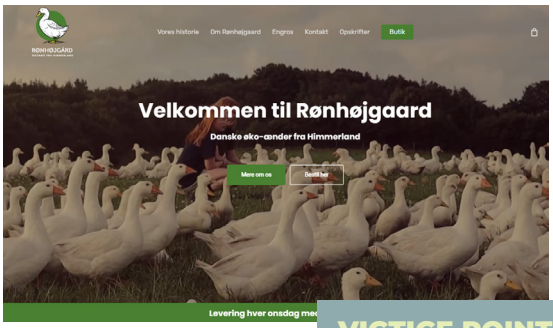



VIGTIGE POINTER

Der en række fødevareproducenter med stærke kystidentiteter. Fremhæv og dyrk disse.

Madoplevelser rummer en stærk stedsspecifik kapacitet.

Koblingen mellem fødevareproduktion og sæsonspecifikke events er et potentiale.

Pakker og partnerskaber mellem fødevareproducenter og øvrige turisme aktører er minimal og et potentiale der skal styrkes.

Den Grønne Trepart, bæredygtigt landbrug, naturpleje og lokale råvarer er et potentiale og et marked i vækst.

Glenholm Vingårds eksempel på oplevelsesøkonomisk anpartøkonomi rummer potentialer.

Lokale fødevarer skaber lokal stolthed.





MARKEDET

MARKEDET

TREND OG TENDENSER

En række trends og tendenser inden for turisme er i særlig grad relevante for udviklingen af Himmerlands Vestkyst. Disse trends og tendenser er indbyrdes forbundne og påvirker hinanden på tværs.

Markedets efterspørgsel bevæger sig i stigende grad mod destinationer, hvor natur, kultur og lokale fortællinger kan opleves i sammenhæng. I den forbindelse har en række trends og tendenser særlig relevans for Himmerlands Vestkyst i forhold til destinationens mange – og kystnære – kvaliteter som blandt andet tæller en smuk natur, en varieret kystlinje, en spændende historie, flotte udsigter, markante kystlandskaber, interessante maritime miljøer og en allestedsnærværende kultur.

Outdooraktiviteter i naturen

Interessen for outdooraktiviteter i naturen er stor. 6 ud af 10 danskere giver for eksempel udtryk for, at adgangen til outdooraktiviteter i naturen direkte påvirker deres valg af destination.

Outdooraktiviteter i naturen er ikke kun forbeholdt de få, som er meget aktive, og som søger udfordringer. Det er en meget bred vifte af mennesker, som aktivt tilvælger outdooraktiviteter i naturen på deres ferie og i deres fritid i øvrigt. Bløde outdooraktiviteter som vandring og cykling er i vækst. Outdooraktiviteter i naturen er også populære, da de giver plads til ro og refleksion – noget som kan være en mangelvare i et travlt hverdagsliv.

Ro og nærvær

Ro, nærvær og muligheden for at lade op er i dag vigtige parametre for mange turister – herunder både danske, tyske samt norske turister. Ro og nærvær er en værdifuld valuta i turismen. Naturen spiller i den sammenhæng en vigtig rolle som en ofte smuk ramme for ro og fordybelse. Kystlandskaber, skove og åbne hedelandskaber fungerer for mange turister som en diametral modsætning til hverdagens tempo. Derved understøtter det oplevelsen af at kunne trække stikket og være til stede i nuet. Selvom rejser også ofte bruges til at opleve nyt, så betyder mange turisters travle hverdagsliv også, at der er et behov for at sænke tempoet, få en mental pause og lade batterierne op. I mange analyser går emner som afslapning, ro, nærvær, tid til hinanden og stilhed igen som vigtige parametre i forhold til valg af destination.

De autentiske oplevelser

I en længere årrække har autentiske, og dermed ofte stedbundne, oplevelser været noget, som flere og flere turister efterspørger. Og det gælder ikke blot danske turister, men også internationale. Det sker i takt med, at turisterne bliver mere erfarne – og berejste – og derfor søger oplevelser, som ikke kan opleves alle steder, eller opleves af alle.

Autentiske oplevelser bør forstås i bred forstand. Det handler derfor både om at opleve destinationer, som ikke i lige så høj grad som andre er påvirket af turismen, så turisterne kan føle sig forbundet med de lokale og den kultur, de møder.

Flere og flere turister ønsker at besøge mindre og særlige byer og områder, dels for at undgå store turistgrupper men også for i højere grad at mærke lokalmiljøet og komme tæt på de lokale. Mange turister tillægger i stigende grad mødet med de lokale en stor betydning, når de vurderer kvaliteten af deres rejseoplevelser – og mange ønsker i nogen grad at deltage i det lokale liv. Det handler om at få et indblik i og en forståelse for det levede liv, kulturen og de mennesker, der bor det sted, man besøger som turist.

Kulturoplevelse

Kulturturisme får i dag stor bevågenhed, og mange destinationer – store som små – har for alvor fået øjnene op for kulturens betydning i en turismesammenhæng. Kulturoplever er ofte stedbundne, og stærke kulturoplevelser kan således bidrage til at styrke en destination. Museer, events, kulturmiljøer, gamle bymiljøer mv. er en naturlig og integreret del af turismeudbuddet på en destination. Styrkes en destinations udbud af kulturoplevelser, styrkes destinationen. Kulturoplevelser gør en destination interessant og giver turisterne mulighed for at komme tæt på det sted, de besøger. Kulturoplevelser er det indhold, stadig flere turister efterspørger.

Bæredygtighed

Stadig flere turister forventer, at bæredygtige tiltag er tænkt ind i udbuddet af oplevelser – fra lokale fødevarer til affaldssortering. Bæredygtighed er dog ikke et parameter, som får turister til bevidst at vælge en destination til. Men mangel på et bæredygtigt fokus kan få turister til at fravælge en destination. Der tegner sig et billede af, at bæredygtighed skal opfattes som en hygiejnefaktor, der i en lang årrække vil være en betydningsfuld trend.

Kvalitet

Kvalitet er i dag et uomtvisteligt krav i turismen. Kun ved at skabe oplevelser af høj kvalitet vil det – groft sagt – være muligt at tiltrække turister mere end én gang. Destinationer i både Danmark og udlandet sætter i disse år fokus på kvalitetsforbedringer i hele turismens værdikæde. De stigende krav til kvalitet betyder, at hver enkelt del af den samlede oplevelse, som Himmerlands Vestkyst tilbyder, både skal sammen- og gennemtænkes, så der skabes sammenhængende og mindeværdige oplevelser for turister og lokale.

Kvalitet kan forstås på flere måder og det handler både om overnatningsproduktet, lokale fødevarer, attraktioner samt selve oplevelserne. Der er ofte et overlap mellem kvalitet og autenticitet, idet autentiske oplevelser for mange turister også opfattes som værende af høj kvalitet. Kvalitet er dog et subjektivt begreb og forstås forskelligt fra turist til turist. Det stiller krav til turismeaktørerne om at kunne rumme forskellige forventninger og behov samt tilbyde fleksible og differentierede oplevelser.

VISIONEN
MÅLGRUPPER

Himmerlands Vestkyst appellerer til flere forskellige typer gæster. Kombinationen af storslået natur, stærk kulturhistorie, engagerede lokalsamfund samt variationen mellem Købstaden Løgstør, kystbyer og Livø betyder, at destinationen kan tiltrække besøgende med forskellige rejsemotiver. Samtidig matcher destinationens styrker flere af de efterspørgselstendenser, der præger turismen i dag – særligt interessen for oplevelser, hvor natur, kultur og stedlige fortællinger kan opleves i sammenhæng.

Med afsæt heri kan fem målgrupper fra både ind- og udland fremhæves som særligt relevante for Himmerlands Vestkyst.
Målgrupper er dynamiske og vil ændre sig i takt med denne generelle turismeudvikling langs Himmerlands Vestkyst. Og ikke mindst med udviklingen i overnatningsudbuddet. Flere overnatningsmuligheder i naturen vil tiltrække nye typer af meget naturinteresserede gæster.
Det samme gælder et øget udbud af overnatningsmuligheder, der appellerer til store grupper – herunder især familier, hvor flere generationer rejser sammen.



Bløde outdoorturister

De bløde outdoorturister er kendetegnet ved at være uerfarne og nysgerrige i forhold til outdooraktiviteter. De rejser ikke efter en enkelt type aktivitet, men tiltrækkes af steder, hvor der er en bred vifte af aktiviteter. De er derfor en central målgruppe for udviklingen af Himmerlands Vestkyst.

De bruger naturen til aktiviteter som vandring, cykling, golf, SUP og kajak, men søger ikke det ekstreme eller grænsesøgende. I stedet efterspørger de let tilgængelige, trygge og varierede naturoplevelser.

Samtidig motiveres de af konkrete mål undervejs – det kan være en udsigt, et særligt sted eller en mindre oplevelse som en pause undervejs. For denne målgruppe er det afgørende, at naturturen kombineres med oplevelser og overnatning, der gør den meningsfuld og mindeværdig.



Par uden hjemmeboende børn

Par uden hjemmeboende børn rejser gerne i skulder- og lavsæsonen og er derfor en både interessant og relevant målgruppe at arbejde med. De tiltrækkes af både den maritime stemning i Løgstør, den rolige natur og mindre kulturelle oplevelser – gerne i kombination med mad. De er både endagsturister, fastliggere på campingpladserne og feriehusejere, og da de er mobile, bevæger de sig typisk meget rundt på destinationen. Det klassiske feriehus, camping og bed & breakfasts er blandt de foretrukne overnatningssteder, ligesom autocampere er et voksende marked i denne målgruppe.

Danskere i målgruppen deltager gerne i lokale aktiviteter, som ikke nødvendigvis er målrettet turister, fx mindre festivaler, byfester eller madmarkeder, hvor de kan deltage på lige fod med lokale.





Lystsejlere

Himmerlands Vestkyst har en række mindre, hyggelige Limfjordshavne, som hvert år tiltrækker gæstesejlere, der bidrager til både den maritime stemning og til at skabe liv og omsætning i og omkring havnene. Havnene og lystsejlerne – både gæstesejlerne og fastliggerne – er vigtige for en kystdestination som Himmerlands Vestkyst og fortællingen om vandets muligheder, sejlads og friluftsliv. Havnene med deres liv, kommercielle tilbud og forskellige aktiviteter er yndede udflugtsmål for både endagsturister og overnattende turister. En havn fungerer som et naturligt samlingspunkt, og mange turister finder det spændende ikke blot at opleve havnens atmosfære, men også at betragte livet, som det udfolder sig på lystbådene i havnen.

Autocampere

Himmerlands Vestkyst er i høj grad en bildestination, hvilket understreger relevansen af at arbejde med autocampers som målgruppe. Naturen har stor betydning for denne målgruppe, og er den væsentligste motivationsfaktor for både danske, tyske og svenske turister i målgruppen. De vil meget gerne overnatte i naturskønne omgivelser, og netop muligheden for dette er den primære årsag til at forlænge et ophold et givent sted.

De rejser hele året – og mange rejser meget. De kommer vidt omring. De er nysgerrige, og så lytter de meget til andres erfaringer gennem især sociale medier – herunder gennem særlige netværk for autocampers. De udveksler i høj grad tips og tricks. Der er tale om en målgruppe med en forholdsvis høj gennemsnitsalder.



Børnefamilier med mindre børn

Børnefamilier med mindre børn er særlig relevante for Himmerlands Vestkyst, da målgruppen ofte søger rolige aktiviteter, hvor hele familien kan være med. De tager hensyn og går gerne efter børnevenlige attraktioner og aktiviteter, hvor tryghed og overskuelighed er i fokus. Her er det rolige vand ved Limfjorden ikke en uvæsentlig parameter, ligesom korte afstande og let adgang til oplevelser spiller en rolle.

De rejser primært i højsæsonen, men er ikke bange for at tage på kortere ferier for at få en pause fra hverdagen. Derfor fylder de godt op på campingpladser, feriecentre og sommerhuse, særligt hen over sommeren, mens de fylder mindre i lavsæsonen.





UDVIKLINGS-POTENTIALER

UDVIKLINGSPOTENTIALER
KERNEUDFORDRINGER

Himmerlands Vestkyst er kendetegnet ved stedvis storslået natur, en stærk kulturhistorie og engagerede lokale kræfter, som tilsammen udgør et solidt afsæt for udvikling. De tematiske analyser af natur, kultur, overnatning, byer og rekreative forbindelser peger samlet på et område med mange stedbundne kvaliteter. Samtidig tegner der sig en række gennemgående udfordringer relateret til spredning, lav oplevelsestæthed og manglende sammenhæng. Disse udfordringer er:

- *Mange små oplevelser*
  Oplevelserne langs Himmerlands Vestkyst er spredte og fungerer ofte som enkeltstående nedslag. Med undtagelse af Løgstør er oplevelsestætheden generelt lav, og området kan derfor fremstå som et sted, hvor der ikke er tilstrækkeligt indhold til at motivere længere ophold. Udfordringen består ikke i mangel på kvaliteter, men i manglende sammenhæng, som begrænser både synlighed, opholdslængde og rejsemotivation.

- *Uklar kernefortælling og oplevelsesprofiler*
  Himmerlands Vestkyst indgår i den bredere fortælling om Destination Himmerland, men de kystnære Limfjordskvaliteter fremstår ikke med en tydelig og klar fortælling. Det svækker områdets gennemslagskraft og gør det vanskeligt at opnå en klar og genkendelig position.

- *Bildestination med mentale afstande*
  Himmerlands Vestkyst opleves i høj grad som en bildestination med store mentale afstande. Vejnettet understøtter primært gennemkørsel frem for ophold, og mange oplevelser passeres uden at blive opdaget. Viborgvej fungerer som transportkorridor snarere end som oplevelsesakse, og manglende koblinger mellem vej, oplevelser og kyst betyder, at destinationens kvaliteter og oplevelser er svære at få øje på.

- *Lav belægning og korte ophold*
  Himmerlands Vestkyst er præget af mange endagsbesøg og relativt lave belægningsgrader. En stor del af kapaciteten anvendes af fastliggere, ofte med lokal tilknytning, hvilket begrænser den samlede turismeøkonomiske effekt. Udfordringen ligger i manglende sammenhæng mellem oplevelser, ophold og synlighed, snarere end i manglende overnatningskapacitet.

- *Målgruppesammensætning*
  Himmerlands Vestkyst tiltrækker i dag et modent publikum, som søger ro, natur, udsigter, god plads og nærhed til vandet. Denne profil afspejles også i områdets demografi, hvor flere steder er præget af en relativt moden befolkningssammensætning.
  Samtidig tiltrækker områdets feriecentre – herunder Landal Rønbjerg Feriecenter og

HimmerLand – i høj grad børnefamilier, ligesom strand- og vandoplevelser samt aktiviteter på campingpladserne også appellerer til denne målgruppe.

Dette rejser et strategisk spørgsmål om målgruppeprioritering og om samspillet mellem målgrupper og det eksisterende udbud. Samtidig peger det på behovet for en balanceret udvikling, der kan rumme forskellige behov og forventninger.

Samlet set peger kerneudfordringerne på behovet for en mere sammenhængende og fokuseret udvikling. Potentialet ligger i at samle, tydeliggøre og koble eksisterende styrker frem for at tilføre nye enkeltstående tiltag.

Det følgende afsnit om udviklingspotentialer tager derfor afsæt i, hvordan disse kerneudfordringer kan imødegås med afsæt i seks udviklingsprincipper:

- **Koncentrer udviklingen,**
- **benyt og beskyt,**
- **styrk lokale særkender,**
- **øg kvaliteten,**
- **tænk i flere sæsoner og**
- **sammentænk investeringer.**

De seks udviklingsprincipper er defineret af Dansk Kyst- og Naturturisme. Principperne er retningsgivende for en bæredygtig turismeudvikling, og der er flere eksempler på, at disse udviklingsprincipper har positiv betydning for realisering af udviklingsplaner på en måde, der gavner forretningspotentialet, destinationens tiltrækningskraft og samspil med lokalbefolkningen.

UDVIKLINGSPOTENTIALER
POTENTIALEKORT

Udviklingspotentialerne tager afsæt i principperne om Koncentrer udviklingen, benyt og beskyt, styrk lokale særkender, øg kvaliteten, tænk i flere sæsoner og sammentænk investeringer, for tilsammen at skabe større tydelighed, sammenhæng og gennemslagskraft.

På den baggrund peger analysen på en fokuseret udvikling i områder med kritisk masse. Det er her, hvor der på tværs af kortlægningen og analysens tematikker opstår overlap mellem interesser og kvaliteter, og hvor det største potentiale for værdiskabelse er til stede. Ved at samle investeringer og indsatser kan der opbygges stærkere og mere sammenhængende oplevelsesmiljøer, som både øger områdets attraktivitet for besøgende og skaber værdi for lokale – samtidig med, at der genereres afledte effekter i de omkringliggende områder.

Udviklingsområderne er forskellige, men har det til fælles, at de rummer en kritisk masse i form af overnatningskapacitet, kulturoplevelser, naturkvaliteter eller naturudviklingspotentialer samt kommercielle muligheder. Flere af områderne indskriver sig samtidig i eller i nærheden af eksisterende bymiljøer, hvilket giver et yderligere grundlag for udvikling og sammenhæng.

På den baggrund peges der på følgende områder med særligt udviklingspotentiale:

- **Løgstør, Aggersborg, Aggersund og Frederik VII's Kanal.** Destinationens dynamo med UNESCO-verdensarv, stemningsfuldt købstadsmiljø og stærke kulturmiljøer. Her mødes Limfjorden, byliv og historie i et samlet oplevelseslandskab med potentiale for international tiltrækningskraft.

- **Landal Rønbjerg Feriecenter, havnen og Livø:** Tre steder med hver sin profil: feriecenter som overnatningsmotor, Livø som unik kultur- og naturoplevelse og havnen som uforløst knudepunkt.

- **Hvalpsund og Louns-halvøen:** Maritim havneby og knudepunkt til Salling med levende lokalsamfund og aktiv havn. Sammen med Louns' landskaber rummer området potentiale som sammenhængende naturhalvø med stærke oplevelsesmuligheder

- Herudover peges der på en tværgående **rekreativ og kulturel akse**, med fokus på at synliggøre områdets rige kulturhistorie og naturoplevelser for herigennem at styrke mulighederne for at gå på opdagelse og opleve Himmerlands Vestkyst unikke kulturarv, kulturhistorie og naturoplevelser til lands og til vands.

Netop nu, hvor fysiske planer, arealomlægninger i landskabet og byudvikling er i gang eller under planlægning, er der et særligt vindue for at tænke turisme strategisk ind i den videre udvikling.

Udviklingsområderne udfoldes på de følgende sider. De tager alle afsæt i de seks udviklingsprincipper fra Dansk Kyst- og Naturturisme – at koncentrere udviklingen, benytte og beskytte, styrke lokale særkender, øge kvaliteten, tænke i flere sæsoner og sammentænke investeringer – med henblik på at forstærke og målrette områdets samlede turismepotentiale.

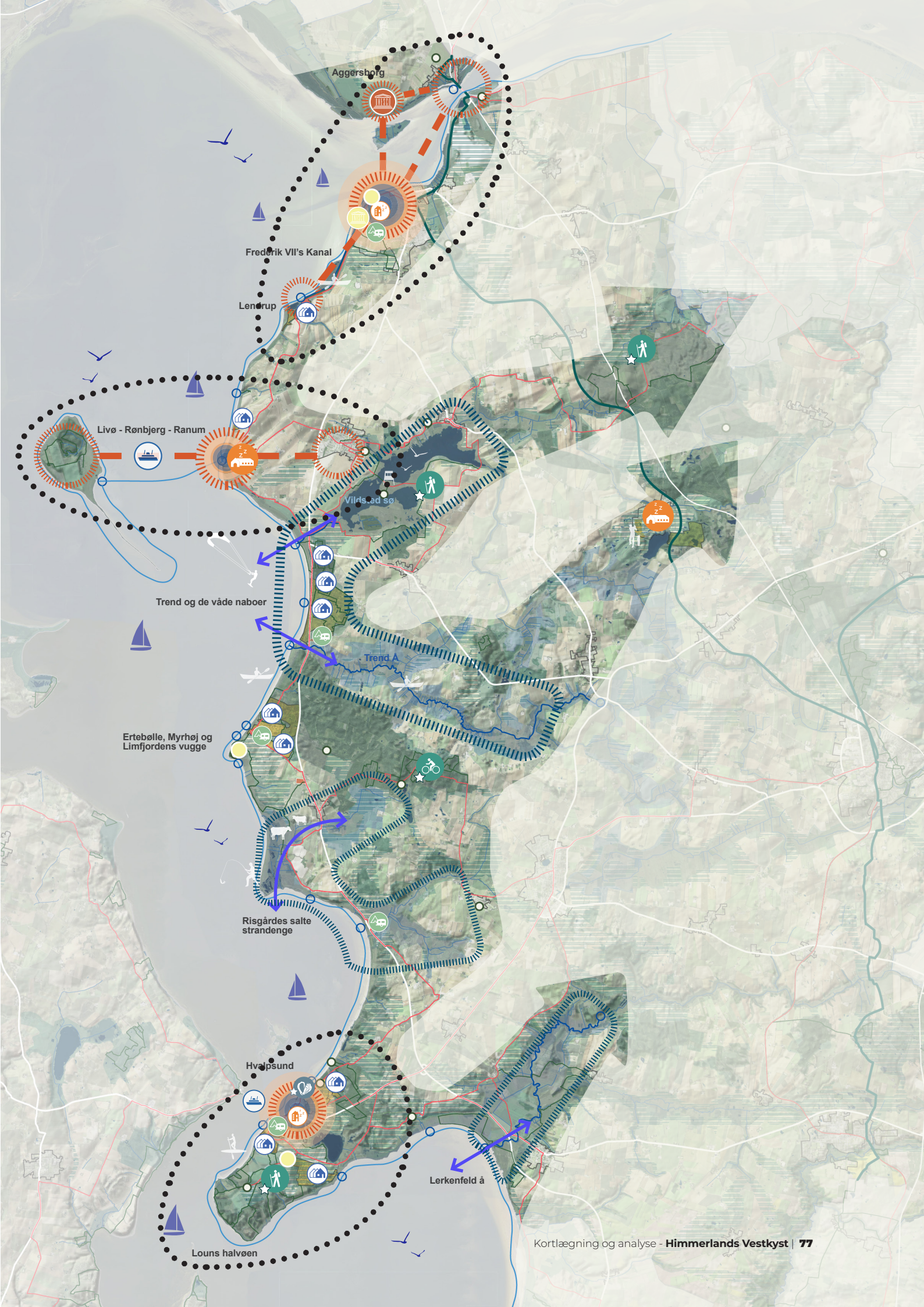
Aggersborg
Frederik VII's Kanal
Lendrup
Livø - Rønbjerg - Ranum
Vildsund sø
Trend og de våde naboer
Trend Å
Ertebølle, Myrhøj og
Limfjordens vugge
Risgårdes salte
strandenge
Hvalpsund
Lerkenfeld å
Louns halvøen

KRAFTCENTER NORD

LØGSTØR, FREDERIK VII'S KANAL, AGGERSUND OG AGGERSBORG

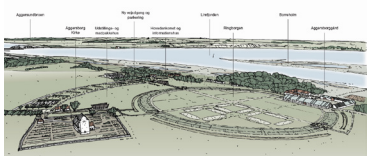



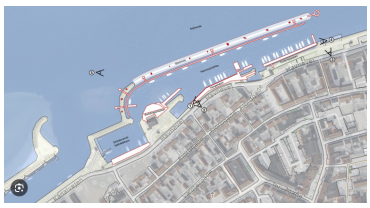



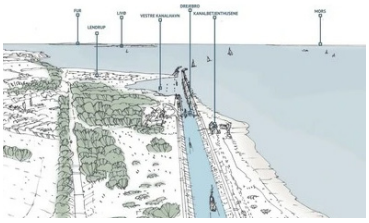



Det nordlige potentialeområde udgør Himmerlands Vestkysts dynamo og samler nogle af destinationens mest markante styrkepositioner i ét sammenhængende område. Med Aggersborg som UNESCO-verdensarv har området en international bevågenhed, der rækker langt ud over regionen og kan positionere området som et kulturelt fyrtårn i både national og international sammenhæng.

Løgstør står som et stemningsfuldt købstadsmiljø med Limfjorden som nærværende landskabelig og rekreativ ramme. Byen forener historisk havneby, levende detailhandel, kulturinstitutioner og maritime oplevelser, hvilket skaber et aktivt byliv og attraktive opholdsrum for både borgere og besøgende. Limfjorden er nærværende og understøtter både historie, ophold, bevægelse og oplevelser.
Hertil udgør et levende handelsliv og lokale erhverv en vigtig drivkraft, der understøtter oplevelsesøkonomien og styrker områdets samlede attraktion.

Frederik VII's Kanal spiller en særlig rolle som kulturlandskab og oplevelsesmæssig rygrad, der kobler by, fjordlandskab og ferieområdet ved Lendrup.

Med igangværende og kommende investeringer i Løgstør og Aggersund – herunder udvikling af havnefront, drømmen om åbning af kanalen og et større udviklingsprojekt i Aggersund – er der et stærkt momentum for at integrere turisme strategisk. Nærheden til Hovedvej 29 giver samtidig en oplagt mulighed for at omsætte gennemkørende trafik til besøg, ophold og overnatning.

Samlet set har området potentiale til at blive Himmerlands Vestkysts kulturelle og historiske fyrtårn, der samler UNESCO-verdensarv, købstadsmiljø, levende erhvervsliv, stærke kulturmiljøer og Limfjordens landskabelige kvaliteter og styrker både "reason to go" og "reason to stay" samt fungerer som drivkraft for den samlede destinationsudvikling.



1 Aggersborg UNESCO Kulturarv + natur
Aggersborg er UNESCO verdensarv sammen med de øvrige danske ringborge. Kommune og museum har gang i flere simultane planer for udviklingen af området og formidlingen af stedet. I 2026 etableres et midlertidigt besøgscenter som en del af en et længere udviklingsperspektiv hvor der arbejdes for et større besøgscenter på stedet.
Aggesborg ligger samtidigt i et unikt natuområde med store rasteområder for fugle.

2 Løgstør havneudvidelse
Ny marina som del af klimasikring. ca 60 nye lystbådepladser i umiddelbar forbindelse med midtbyen. Havnen skaber et nye mere intimt havnemiljø ved træbådeværftet, dobbeltfyrtårn og gl havn.

3 Løgstør byudvikling, mellem himmel og hav
Øst for midtbyen er der planlagt et større byudviklingsområde med boliger, bypladser og en havneplads. Der integreres vinteroplagspladser til lystbåde.

4 Frederik VII's Kanal, genåbning
Kommunen og Limfjordsmuseet har i en årerække arbejdet målrettet for at få tilladelse til at genåbne den vestlige ende af kanalen. Ønsket er at få aktiveret den unikke kulturarv som en unik sejlmulighed for lystbåde og kajak/sup brugere. Samtidig er det forhåbningen at en genåbning vil kunne hjælpe på den meget ringe vandkvalitet, der i dag er i kanalen.
Naturstyrelsen har umiddelbart afvist projektet med begrundelse i vestbasinnets status som naturbeskyttet lagune.

5 Aggersund, byudvikling
I Aggersund er der gang i flere udviklingsprojekter både på sydsiden og i særdeleshed på nordsiden af sundet.

6 Ankomstveje til Løgstør
Ankommer man i bil fra øst, så skiltes man igennem byens erhvervsområde langs kysten. Det er en rodet og ucharmerende indfaldsvej til den gamle smukke havn og bykerne.

7 Hærvejsperle i Løgstør
Der arbejdes med Hærvejsperle, som fører vandretuten igennem Løgstør.

KRAFTCENTER MIDT

LANDAL RØNBJERG, HAVNEN OG LIVØ

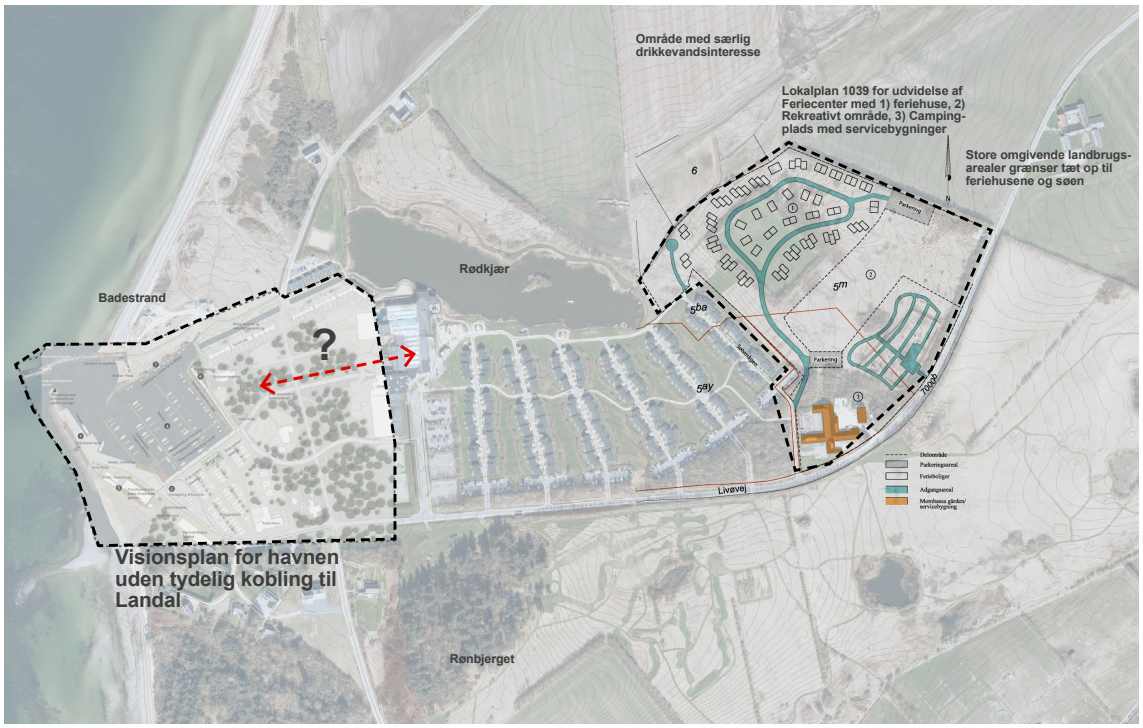

Området omkring Landal Rønbjerg Feriecenter, havnen og Livø er udpeget som et potentiale-område på grund af områdets mange kommercielle overnatninger og Livøs helt enestående naturkvaliteter og rekreative oplevelseslandskab.

Området fungerer dog ikke som ét samlet destinationsmål. De enkelte dele rummer hver deres styrker: Landal Rønbjerg Feriecenter fungerer allerede som en selvstændig destination med høj gentagelsesgrad, særlig appel til familier og fokus på længere ophold. Feriecentret trækker en stor del af områdets overnatninger og udgør dermed en vigtig motor.

Samtidig fremstår forbindelsen mellem feriecenter, havn og fjord i dag svag, og havnen fungerer ikke som det naturlige ankomst- og samlingspunkt, den kunne være. Havnen rummer derfor et væsentligt uforløst potentiale. Dette svækker sammenhængen mellem ophold, landskab og oplevelser og begrænser områdets samlede muligheder.

Livø tilfører Himmerlands Vestkyst en særlig dybde med sin klare identitet, stærke naturværdier og egen rytme. Øens potentiale som ramme for stilhed, enkelhed og naturbaseret fordybelse kan udvikles til et endnu stærkere udflugtsmål for både dagsturister og overnattende gæster. Der pågår allerede et arbejde med at øge oplevelsesværdien på øen gennem formidling og landskabsarkitektur med fokus på Livøs historie og landskab.

Ved strategisk at udvikle havnen som et samlende og styrket knudepunkt kan området bedre bindes sammen. Havnen kan i den forbindelse udvikles til et centralt sted for oplevelse, ophold, formidling og kommerciel udvikling.

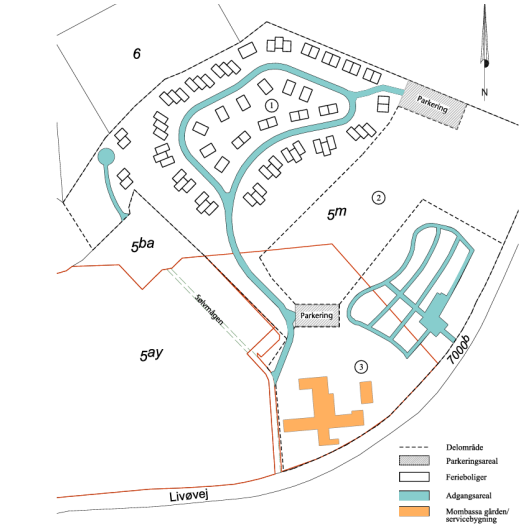

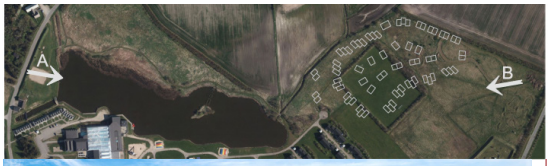





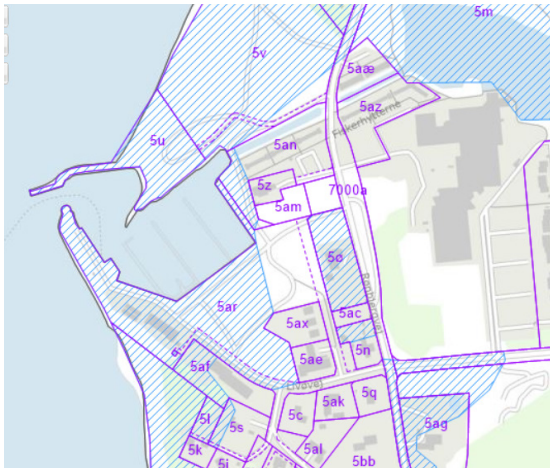



Lokalplan for udvidelse af Landal nr 1039
Lokalplan nr 1039 beskriver rammerne for en østlig udvidelse af Landal Feriepark med

1) Ferieboliger. Mulighed for 75 ferieboliger, enkelt dobbelt eller tredobbelt huse a 70-160 m2 i maks 2 etager. Området må bebygges 20%
2) Rekreativt område og mulighed for dertilhørende småbygninger.
3) Campingplads med 75 pladser og tilhørende service og teknikbygninger a maks 1600 m2.

Første etape af projektsalg sat på pause.
2022 planer om udvidelse af parken med 75 nye ferieboliger blev sat i bero. Interessen var umiddelbart stor, men mangel på prøveboliger gjorde projektsalget umuligt.

"Vi har oplevet stor begejstring og interesse for de nye komfortable ferieboliger på Landal Rønbjerg. Det har dog vist sig at være vanskeligt at nå i mål med et salg af 39 boliger og vi har derfor valgt at udsætte projektet til foråret 2022, hvor vi vil byggemodne grunden samt bygge to til tre testhuse. Vi får dermed mulighed for at imødekomme de mange interesseredes ønske om at besigtige en bolig og ved selvsyn opleve kvaliteten og rummeligheden i boligerne inden et køb," siger Søren Sandberg, direktør hos Landal GreenParks Danmark.

https://news.landal.com/projektsalg-pa-landal-rnbjerg-udsttes-pa-trods-af-stor-interesse

Strandbeskyttelseslinje
De blå skraverede arealer er indenfor strandbeskyttelseslinjen. Der er således områder på havnen som ikke er underlagt strandbeskyttelse og muliggør transformation og introduktion af nye aktiviteter og funktioner.
Dette potentiale er interessant at drøfte mere indgående med nøgleaktørene i området
1) Landal Rønbjerg Feriecenter
2) Ranum Efterskole
3) Aarhus Universitet / Bygningsstyrelsen

KRAFTCENTER SYD

HVALPSUND OG HALVØEN LOUNS







Det sydlige potentialeområde tager afsæt i Hvalpsund som maritim havneby og centralt trafikknudepunkt til Salling i tæt samspil med Louns-halvøens landskab. Hvalpsund rummer et levende lokalsamfund, en aktiv erhvervshavn og et autentisk havnemiljø i en charmerende skala. Sammen med færgeforbindelsen skaber det en naturlig indgang til området og et sted med både lokal forankring og regional tilgængelighed. Samtidig rummer byen en kritisk masse af overnatningskapacitet, spisesteder og servicefaciliteter, der understøtter både ophold og hverdagsliv.

Louns-halvøen bidrager med markante landskabelige kvaliteter – bølgende terræn, lange kig, fjordrelationer og et sammenhængende stinetværk, der giver gode muligheder for vandring og ophold i naturen. Sammen med kulturoplevelser som Herregården Hessel og golfbanen udgør området en stærk kombination af natur- og kulturbaserede oplevelser.

Området rummer samtidig et betydeligt udviklingspotentiale som naturhalvø. Gennem ekstensivering af dyrkede arealer – særligt i området med både drikkevandsinteresser og grundvandsdepot – kan der på sigt skabes et mere sammenhængende naturområde. Dette understøttes yderligere af områdets nærhed til lavbundsarealer ved strandengene ved Alstrup og i Lerkefeld Ådal.

Med sin eksisterende kritiske masse og stærke landskabelige sammenhæng kan området udvikle en tydelig oplevelsesprofil, hvor naturen er det bærende element. Her er mulighed for at kombinere vandring, golf, sejlads, overnatning, spisning og natur- og kulturoplevelser i én sammenhæng.

Udviklingspotentialet ligger derfor i at styrke koblingen mellem havnebyen, naturen og oplevelserne og i højere grad iscenesætte Hvalpsund som adgangsport til en samlet naturhalvø.



1 Hvalpsund havn
Der er arbejdet længe og meget med udviklingen af havneområdet, både ved færgelejet, opholdsområdet og fiskerihavnen.
Her finder man i dag en kritisk masse af funktioner og aktiviteter, men en spændende blandet karakter.

2 Havnepromenaden
Klimasikringen og havnepromenaden, der binder de to havne sammen, er blevet til en yndet gåstrækning. De to badebroer med mellemliggende svømmebane har lagt yderligere aktivitetsmuligheder til området.

3 Hvalpsund Marina
Lystbådehavnen ligge lidt isoleret og afkoblet fra byen. Det er store tomme arealer og det mangler et havnemiljø som inviterer til ophold. Der arbejdes aktuelt med en udviklingsplan for lystbådehavnen. Ønsket er at skabe en mere aktiv marina med aktiviteter på vandet og i de omkringliggende arealer. Havnen er desuden blevet udbygget med boliger.

4 Hvalpsund Familie Camping
Hvalpsund Familie Camping er destinationens største og mest moderne campingplads. Den by, fjord og naturnære placering gør den til en stærk base for oplevelser på Louns halvøen.
Campingpladsen har i samarbejde med kommunen etableret en naturbase, hvorfra der formidles om naturen og laves naturnære aktiviteter for gæster og borgere.

5 Golfbane
Golfbanen ligger naturskønt i de kuperede bakker med udsigt over Louns sø og videre ud over bredningen.

6 Herregården Hessel
Herregården Hessel ligger smukt placeret midt på Louns halvøen med udsigt over marker og fjord. Den ligger i smuk gåafstand til Hvalpsund og kan fungere som en stærk kulturel gateway til de mange kuperede naturvandreruter i området.

7 Landskabs landsbyer
Louns og Alstrup er så fremtrædne landsbymiljøer, som ligger smukt indflettet i naturen. De rummer stærke natur og kulturfortællinger som kan flettes ind i områdets blå og grønne landskabsruter.

8 Louns vandreruter
Koncentrationen og kvaliteten af vandreruterne på havløen er relativ stor. Der er en kritisk masse af kvalitetsruter, godt markeret og med forskellige rutelængder og karakterer.
Koblet med den unikke natur og artsrigdom på halvøen, gør det til en fremtræden attraktion med udviklingspotentialer.
Specielt koblingen til sommerhusområderne og ikke mindst Hvalpsund er et væsentligt potentiale.

9 Sommerhusområdernes rolle
Lounshalvøen har en stor koncentration af sommerhuse, fordelt på de tre sommerhusområder. Kommunen undersøger planstrategisk muligheden for at tilføje nye sommerhusgrunde til den øvre del af Hvalpsund sommerhusområdet, evt med mulighed for at opføre større sommerhuse og derved tilbyde en ny type overnatningstilbud i supplement til de mange mindre og ældre sommerhuse.

REKREATIV OG KULTUREL AKSE
HIMMERLANDS VESTKYST PÅ LANGS

Den rekreative og kulturelle akse kan synliggøre Himmerlands Vestkysts mange kvaliteter i én sammenhængende oplevelsesakse. Langs kysten og ind i det bagvedliggende landskab findes allerede en rig variation af naturkvaliteter, kulturmiljøer, lokale smagsoplevelser og steder med potentiale for kommerciel udvikling. I dag opleves de dog ofte hver for sig, men koblet sammen kan de danne et langt mere tydeligt og sammenhængende oplevelseslandskab.

Aksen kan udvikles som et netværk af ruter og forbindelser, hvor vandring, cykling og udflugtsmål kobles med oplevelsesrige fortællinger om landskabet, historien og livet langs Limfjorden. Undervejs kan kloge, strategisk placerede knudepunkter samle oplevelser og service og gøre det nemmere at gå på opdagelse – både for besøgende og lokale.

Særligt strækningen mellem Trend-området, Ertebølle, Vitskøl Kloster og Vilsted Sø rummer et stort udviklingspotentiale, hvor arealomlægninger og naturudvikling kan kobles med kystlandskaber og kulturspor. Her er der mulighed for at binde eksisterende stier, oplevelser og steder sammen til et mere sammenhængende rekreativt og kulturelt oplevelseslandskab.
Området er diagrammatisk skitseret til højre.

1) Trend å og oplands vådområdet som er udpeget i den grønne trepart. Relationen til det store Trend sommerhusområde og koblingen til Uhrehøje er interessant.

2) Vitskøl Kloster ligger som et kulturhistorisk pejlemærke og oplagt pitstop på det smukke blå krydsningspunkt mellem fjord og sø.
TAMU er en interessant aktør med udadvendte funktioner, bla drivhuse, klosterhave og ikke mindst cafe og overnatning.

3) Ertebølle er et knudepunkt for natur og kulturoplevelser. Derudover er der en substantiel overnatningskapacitet i form af sommerhus og campingplads. I samme område finder man Myrhøj gravhøj som bidrager til kulturarven.

5) Uhrehøj Plantage og skovområde er et attraktivt rekreativt område med en stor koncentration af vandre, ride og cykelruter. Udfordringen er den isolerede og afskårede placering. Her kan lavbundsprojekterne måske danne et potentielt nyt rekreativt netværk.

6) Rønbjerg har mange gæster men ligger isoleret uden de store naturmæssige kvaliteter i Landal parken. Forbindelsen mod havnen og fjorden, mod Livø og mod Vitskøl er et potentiale.

7) Risgårde er et stort sammenhængende naturområde med stor naturværdi. Via Ertebølle møddingen forbindes der med en smuk sti mod nord ligesom der er en kobling mod campingpladsen mod syd. Dog med en strækning på Viborgvej.

8) Farsø Fjord Camping ligger i et område hvor der arbejdes med lavbundsprojekter langs Stistrup åen.


6
2
1
3
4
5
7
8

