



Elnetselskabet N1  
Att.: Ole Jensen  
Edison Park 1  
6715 Esbjerg

## Dispensation til nedgravning af kabler nær gravhøjene - fredningsnr. 14094, 130995 & 131071 og opførelse af en ny transformerstation nær gravhøjen – Fredningsnr. 131071

Dato: 9. juli 2026

Sagsnummer:  
01.05.02-P25-12-26  
Sagsbehandler:  
Sarah Bøgh Madsen

Tlf.: 99 66 71 57  
sabma@vesthimmerland.dk

Vesthimmerlands Kommune meddeler hermed dispensation fra fortidsmindebeskyttelseslinjen til nedgravning af kabler og opførelse af en transformerstation.

Side 1 ud af 10

Dispensationen er givet efter naturbeskyttelseslovens<sup>1</sup> § 65, stk. 2, idet der dispenseres fra lovens § 18 stk. 1 (fortidsmindebeskyttelseslinje).

Dispensationen bortfalder automatisk, hvis den ikke er udnyttet inden 3 år.

Det er muligt at klage over afgørelsen indtil 4 uger fra brevets dato. Du må ikke udnytte dispensationen, før klagefristen er slut. Se vedlagte klagevejledning (Bilag 2).

### Vilkår

1. Vesthimmerlands Museum skal kontaktes før gravearbejdet sættes i gang.
2. At kabler nedgraves og at transformerstationen opføres i overensstemmelse med det ansøgte.

Det er din pligt at oplyse eventuelle andre, der skal udføre arbejdet, om dispensationens indhold.

### Begrundelse for afgørelsen

Det ansøgte ligger inden for 100 m fra gravhøjene nr. 14094, 130995 & 131071, og kræver derfor kommunens dispensation fra naturbeskyttelseslovens § 18 (Bilag 3).

Indenfor beskyttelseslinjen må der ikke foretages ændring i tilstanden af arealet uden en forudgående dispensation fra kommunen. Der må som udgangspunkt ikke etableres hegn, placeres campingvogne og lignende. Midlertidige terrænændringer såsom nedgravning af ledninger kræver også dispensation.

Formålet med fortidsmindebeskyttelseslinjen er at bevare både ind- og udsyn til fortidsminderne samt de arkæologiske lag i området omkring dem.

#### Fortidsminderne nr. 14094 og 130995

14094, også kaldet "Tørrehøj" er en 2 x 16 meters rundhøj med et 5 meters bredt og 1 meters dybt hul i toppen. På højen vokser der lyng.

130995, også kaldet "Spånhøj" er en 2,85 x 16 meters rundhøj som er præget af flere huller og sænkninger. Rundhøjen er bevokset er græs og groet i ager.

---

<sup>1</sup> Lovbekendtgørelse om naturbeskyttelse nr. 1392 af 4. oktober 2022

I forbindelse med projektet vil der blive nedgravet kabler i vejrabatten ved begge gravhøje, hvor der allerede er eksisterende ledninger (Bilag 1).

#### Fortidsminde nr.131071

Fortidsmindet er en rundhøj som er 1,7 x 25 meter, med en del hånd og hovedstore sten på toppen.

Kabler vil blive nedgravet i vejrabatten, hvor der for det meste allerede er nedgravet eksisterende ledninger. Dog er der en kort strækning på ca. 56 meter hvor kabler nedgraves i en mark indenfor den nordvestlige del af fortidsmindebeskyttelseslinjen for at det kan tilsluttes det allerede eksisterende net. Transformerstationen vil blive etableret i forbindelse med den eksisterende detailforsyning og ved siden af en eksisterende luftledningsstation. Den eksisterende luftledningsstation og de tilhørende luftledninger vil blive fjernet.

### **Sagsfremstilling**

Vesthimmerlands Kommune modtog den 25/06-2026 din ansøgning om dispensation til nedgravning af kabler og opførelse af en transformerstation indenfor fortidsmindebeskyttelseslinjen på matr.nr. 1n Gatten Møllegård, Vilsted; 1i Gatten By, Flejsborg & 2a Gunderstedgård Hgd., Gundersted. Se vedlagte kortbilag (Bilag 1).

Projektet er på baggrund af elselskabet N1 udskiftning af luftledninger og transformerstationer omkring Gatten og Gundersted. Projektet omfatter nedgravningen af 20kv kabler primært langs vejrabatten

### **Høring af Vesthimmerlands Museum**

Vesthimmerlands Kommune har den 4. juni sendt sagen i 4 ugers høring hos Vesthimmerlands Museum. Vesthimmerlands kommune har ikke modtaget nogen bemærkninger.

### **Kommunens vurdering**

Kommunen vurderer, at nedgravning af kablerne ikke vil påvirke ind- eller udsynet til højen, og da de nedgraves i vejrabatten med eksisterende ledninger, vurderes det at de arkæologiske lag i disse områder allerede er blevet forstyrret. Ved gravhøjen med fredningsnr. 131071 vil der blive gravet kabler ned i en mark, hvor der ikke er eksisterende ledninger. Det vurderes at nedgravningen af kablerne i marken ikke væsentligt påvirker de arkæologiske lag i området grundet nedgravningens begrænsede omfang.

Ved samme gravhøj vil der blive opført en ny transformerstation. Placering af denne er bestemt ud fra udregninger om at den kan kobles på den eksisterende detailforsyning uden spændingstab. Da transformerstationen vil blive opført ved siden af den eksisterende luftledningsstation, og at luftledningsstationen og dens tilhørende luftledninger vil blive fjernet i forbindelse med projektet, vurderes det at ind- og udsynet til gravhøjen vil forbedres som resultat af projektet. Vi lægger vægt på, at det resulterer i færre tekniske anlæg.

Projektet er af samfundsmæssig interesse, da det bidrager til at opretholde og fremtidssikre elforsyningen i området.

### **Natura 2000**

Ifølge habitatbekendtgørelsens § 6 skal der foretages en vurdering af om projektet i sig selv eller i forbindelse med andre planer og projekter kan påvirke et Natura 2000-område væsentligt. Det natura 2000 område der ligger nærmest gravhøjene, er Lundby Hede, Oudrup Østerhede og Vindblæs Hede, som ligger ca. 885 meter nord for fortidsmindet nr.131071. Grundet afstanden til Natura 2000 området og projektets omfang, vurderer Vesthimmerland Kommune, at det ansøgte projektets indvirkning på udpegningsgrundlaget for internationale beskyttelsesområder, er uvæsentlig.

### **Bilag IV**

Flere dyr og planter er optaget på bilag IV efter EF-habitatdirektivet. Ifølge habitatbekendtgørelsens § 10, kan der ikke gives dispensation, hvis det ansøgte, kan beskadige eller ødelægge yngle- eller rasteområder for dyr optaget på habitatdirektivets Bilag IV.

Der er ikke registreret fund af bilag IV arter indenfor projektområderne. (søgt via Arter.dk d. 7. juli 2026). Den bilag IV art som er registreret tættest på et af områderne, er stor vandsalamander og en art af flagermus, fundet ca. 600 meter nord for fortidsmindenet nr. 130995.

Gravhøje kan udgøre potentielle raste- og yngleområder for firben, herunder bilag IV-arten markfirben. Egnede levesteder omfatter lysåbne skråninger med lav vegetation. Nedgravning af ledningerne vil ske i vejrabatten og ikke på selve fortidsminderne. Arbejdet er midlertidigt og udføres langs eksisterende befæstede veje, hvor der allerede forekommer et vist niveau af forstyrrelse. Desuden vil gravearbejdet vil foregå flere meter væk fra gravhøjene. Samlet vurderes det, at projektet, med de stillede vilkår, ikke vil medføre en negativ påvirkning af arter optaget på habitatdirektivets bilag IV samt deres yngle- eller rasteområder.

### **Fredning**

Projektområderne ligger ikke indenfor fredninger.

### **Kommuneplan**

Projektområderne er omfattede af kommuneplanens retningslinjer vedrørende:

- 4.1 Særligt værdifulde landbrugsområder
- 4.2 Skovrejsningsområder
- 5.1 Større sammenhængende landskab
- 5.7 Områder med risiko for oversvømmelse.

Det ansøgte vurderes at være i overensstemmelse med kommuneplanens retningslinjer.

### **Yderligere oplysninger**

Du kan finde kort, luftfotos og oplysninger om din ejendom på Kommunens digitale kortværk. Find det via kommunens hjemmeside (søg efter kort i søgefeltet) eller følg linket:

<https://drift.kortinfo.net/Map.aspx?page=Borgerkort&Site=vesthimmerland>

Har du brug for hjælp til at navigere i kortet, er du velkommen til at kontakte mig.

### **Forholdet til museumsloven**

Hvis der findes spor af fortidslevn under jordarbejde, skal arbejdet standses. Fundet skal straks anmeldes til Vesthimmerlands Museum, tlf.: 98 62 35 77, e-mail: [mail@vmus.dk](mailto:mail@vmus.dk) (jf. museumslovens § 27, stk. 2).

### **Tilladelse efter anden lovgivning**

Det ansøgte skal også godkendes af kommunen som miljø- og byggemyndighed.

Denne dispensation må ikke udnyttes før klagefristen for de andre afgørelser er udløbet uden klage.

Jeg kan kontaktes på tlf.: 9966 7157 eller e-mail: [natur@vesthimmerland.dk](mailto:natur@vesthimmerland.dk)

Med venlig hilsen

**Sarah Bøgh Madsen**

Natursagsbehandler

## **Bilag**

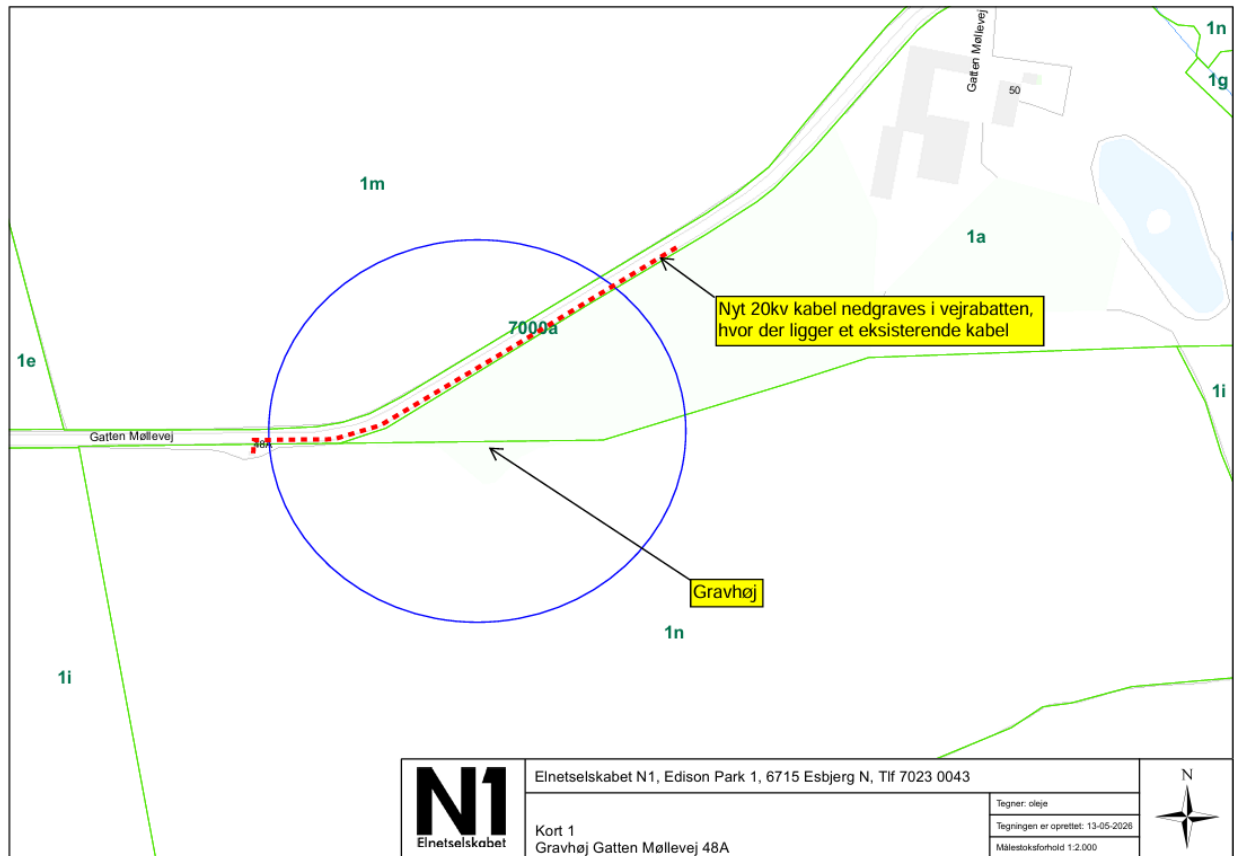
1. Kortbilag
2. Klagevejledning
3. Lovtekst

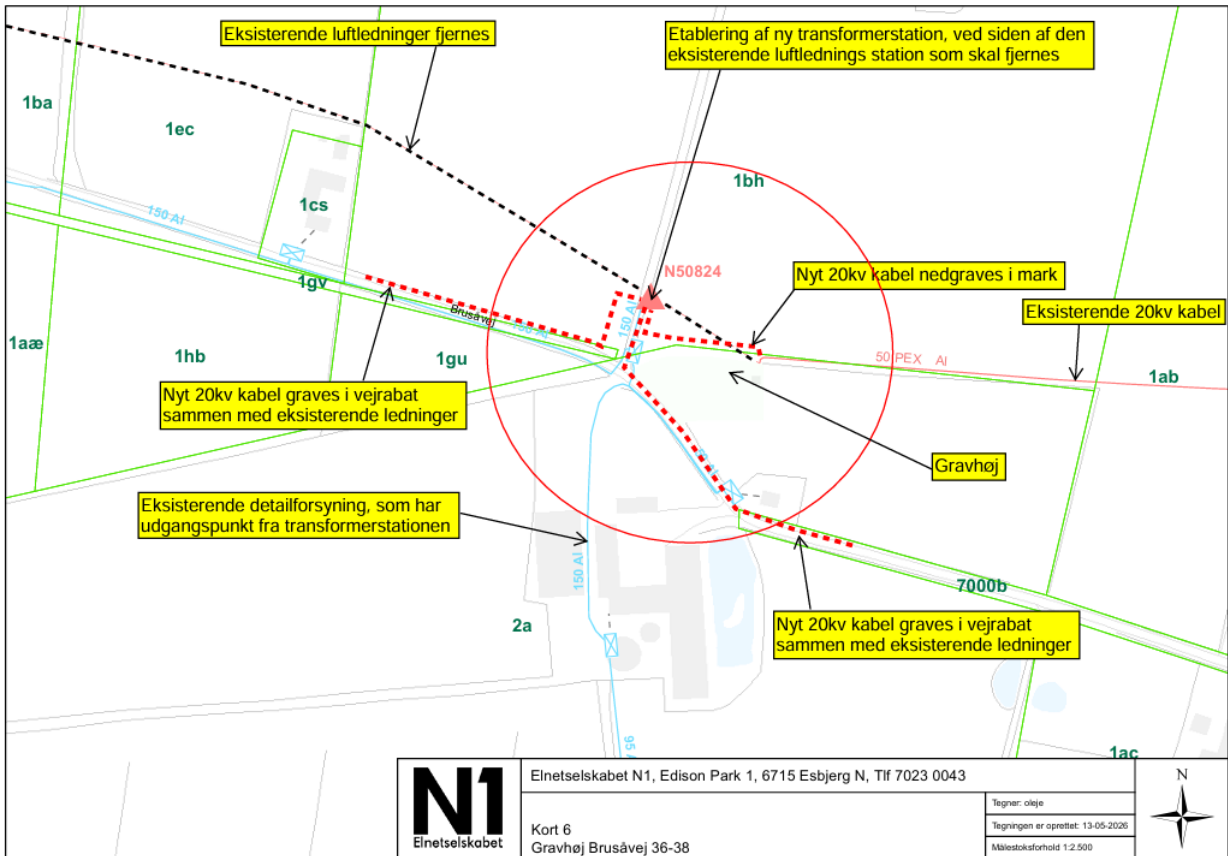
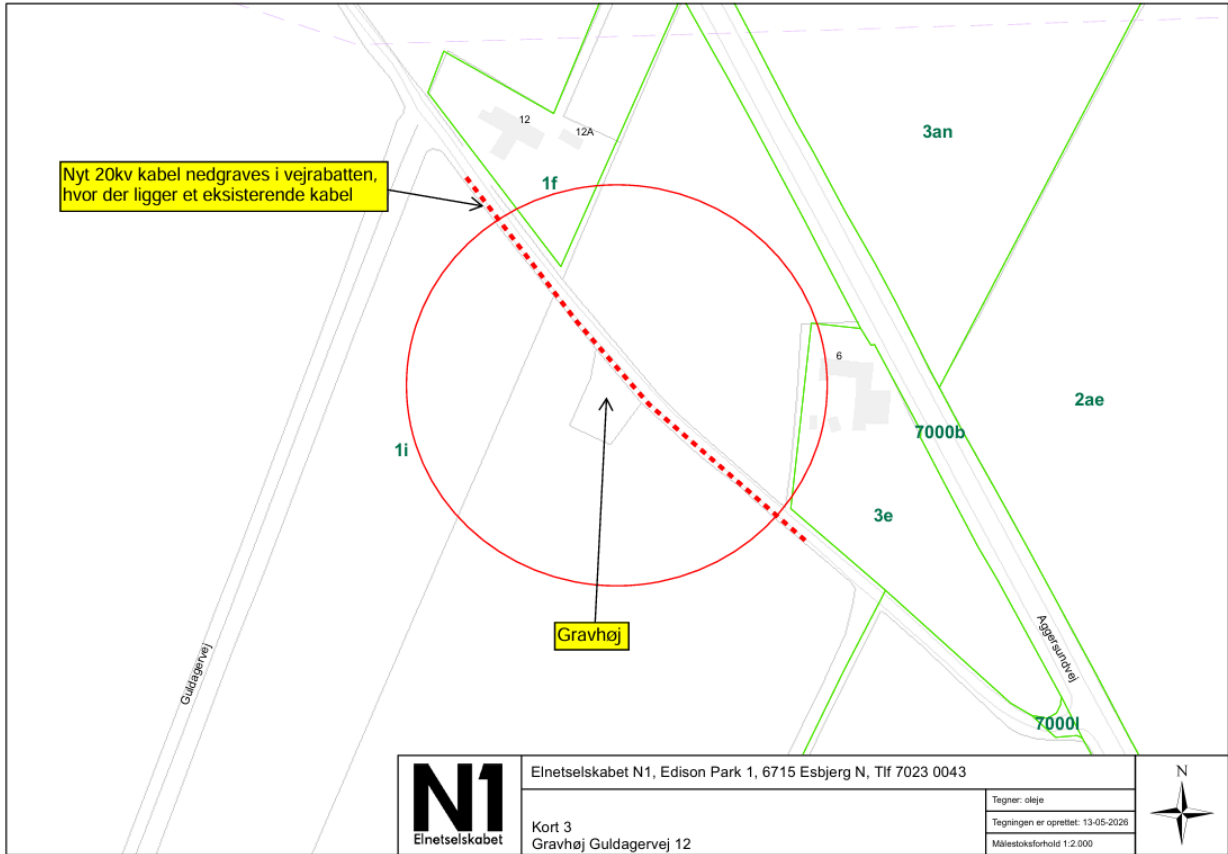
## **Afgørelsen er sendt til:**

- Danmarks Naturfredningsforening: [dnavesthimmerland-sager@dn.dk](mailto:dnavesthimmerland-sager@dn.dk); [vesthimmerland@dn.dk](mailto:vesthimmerland@dn.dk)
- Styrelsen for Grøn Arealomlægning og Vandmiljø (SGAV): [mail@sgav.dk](mailto:mail@sgav.dk)
- Vesthimmerlands Museum: [byggesager@vmus.dk](mailto:byggesager@vmus.dk)
- Slots- og Kulturstyrelsen: [cfk@slks.dk](mailto:cfk@slks.dk)
- Friluftsrådet: [lokalraad@friluftsradet.dk](mailto:lokalraad@friluftsradet.dk); [vesthimmerland@friluftsradet.dk](mailto:vesthimmerland@friluftsradet.dk)
- Danmarks Kulturarvs Forening: [post@kulturarvsforening.dk](mailto:post@kulturarvsforening.dk)
- Ansøger

# Bilag 1 Kortbilag

Kortene er ikke målfaste.





## **Bilag 2**

### **Klagevejledning**

Du kan klage over kommunens afgørelse indtil 4 uger fra offentliggørelsen. Ansøger, ejer, offentlige myndigheder samt en række foreninger og organisationer kan klage over kommunens afgørelse.

#### **Hvis du ønsker at klage**

Du skal klage skriftligt på klageportalen via [www.borger.dk](http://www.borger.dk), [www.virk.dk](http://www.virk.dk) eller via direkte link på Miljø- og Fødevareklagenævnets hjemmeside: [www.naevneneshus.dk/start-din-klage/miljoe-og-foedevareklagenaevnet/](http://www.naevneneshus.dk/start-din-klage/miljoe-og-foedevareklagenaevnet/)

Det kan være belagt med gebyr at klage. Reglerne fremgår af samme hjemmeside om klagevejledning [Link til Klagevejledning Nævnenes Hus](#)

Hvis du er fritaget for digital post, kan du anmode om at blive fritaget for at benytte klageportalen. Du sender klagen og anmodningen om fritagelse til [natur@vesthimmerland.dk](mailto:natur@vesthimmerland.dk) eller på papirpost til Vesthimmerlands Kommune, Vestre Boulevard 7, 9600 Aars.

#### **Hvis der kommer en klage**

Hvis der kommer en klage fra en anden, vil du blive orienteret.

En rettidig klage gør, at dispensationen ikke må udnyttes, med mindre Miljø- og Fødevareklagenævnet bestemmer noget andet.

Vi gør opmærksom på, at du, som part i sagen, har ret til fuld aktindsigt.

#### **Søgsmål**

Hvis kommunens afgørelse ønskes afprøvet ved en domstol, skal et evt. sagsanlæg i henhold til loven være anlagt inden 6 måneder efter at afgørelsen er meddelt.

### **Bilag 3**

#### **Naturbeskyttelseslovens § 18 (fortidsminder)**

**§ 18.** Der må ikke foretages ændring i tilstanden af arealet inden for 100 meter fra fortidsminder, der er beskyttet efter bestemmelserne i museumsloven. Der må ikke etableres hegn, placeres campingvogne og lignende.

*Stk. 2.* Forbuddet i stk. 1 gælder ikke for

- 1) mindre vedligeholdelsesarbejder på bygninger, idet bygningshøjden ved tagarbejder kun må forøges ubetydeligt,
- 2) landbrugsmæssig drift bortset fra tilplantning,
- 3) gentilplantning af skovarealer, der ligger uden for det areal, der er beskyttet efter museumsloven, og beplantning i eksisterende haver og
- 4) sædvanlig hegning på jordbrugsejendomme.

*Stk. 3.* Stk. 1 gælder ikke for fortidsminder, der ikke er synlige i terrænet, samt for fortidsminder, der er nævnt i bilag 1 til loven.

## **Sådan behandler vi dine personoplysninger vedrørende sagsnr. 01.05.02-P25-12-26**

### **Hvad bruger vi dine personoplysninger til?**

Vi behandler dine personoplysninger for at udføre sagsbehandling på et tilstrækkeligt oplyst og korrekt grundlag. Vi behandler almindelige personoplysninger om dig.

Almindelige personoplysninger er oplysninger som fx navn, adresse og ejerforhold på fast ejendom.

I visse sager videregiver vi personoplysninger, hvis det er nødvendigt for sagen. Det kan fx være til andre offentlige myndigheder, samarbejdspartnere eller andre borgere, der er part i samme sag.

Behandlingen af dine personoplysninger er baseret på databeskyttelsesforordningen og databeskyttelsesloven. Almindelige personoplysninger, behandles i medfør af databeskyttelsesforordningens artikel 6, stk. 1, litra a, c og e.

### **Hvor længe opbevarer vi dine oplysninger?**

Vi opbevarer og beholder kun dine personoplysninger, så længe det er nødvendigt for det formål, vi bruger oplysningerne til, eller indtil en lovbestemt frist udløber.

Når formålet med behandlingen ikke længere er til stede, bliver dine personoplysninger slettet, anonymiseret eller overført til et arkiv efter reglerne i arkivloven.

### **Hvor har vi oplysningerne fra?**

Vi behandler kun oplysninger, som du selv har givet os, eller som vi modtager fra andre privatpersoner, myndigheder, eller virksomheder. Det er fx navn, adresse, og hvilke ejendomme du ejer.

### **Hvad har du ret til?**

Du har ret til at se og rette oplysninger om dig selv. I visse sjældne tilfælde har du også ret til at få slettet oplysninger, til at begrænse behandlingen og at gøre indsigelse imod behandlingen af dine oplysninger.

Hvis du mener, at vi ikke behandler dine oplysninger korrekt. Kan du klage til Datatilsynet. Se mere på [www.datatilsynet.dk/kontakt](http://www.datatilsynet.dk/kontakt). Datatilsynet kan også kontaktes på postadressen: Datatilsynet, Carl Jacobsens Vej 35, 2500 Valby.

### **Vil du vide mere?**

Hvis du gerne vil vide mere om vores behandling af personoplysninger og dine rettigheder, kan du læse mere på <https://vesthimmerland.dk/om-kommunen/databeskyttelse>.

### **Hvem er vi, og hvordan kontakter du os?**

Teknik og Miljø er en del af Teknik- og økonomiforvaltningen. Vi varetager den umiddelbare forvaltning af kommunens opgaver på teknik- og miljøområdet. Vores kontaktoplysninger er:

Teknik og Miljø, Vestre Boulevard 7, 9600 Aars. Telefon: 9966 7000. Mail:

[Teknikmiljoe@vesthimmerland.dk](mailto:Teknikmiljoe@vesthimmerland.dk).

### **Har du spørgsmål til vores behandling af dine personoplysninger?**

Så er du velkommen til at kontakte Vesthimmerlands Kommunes databeskyttelsesrådgiver.

På mail: [dpo@vesthimmerland.dk](mailto:dpo@vesthimmerland.dk). Med brev: Vesthimmerlands Kommune, Vestre Boulevard 7, 9600 Aars, Att.: Databeskyttelsesrådgiver.

### **Her kan du finde lovene**

- EU's databeskyttelsesforordning (Europa-Parlamentets og Rådets forordning (EU) 2016/679 af 27. april 2016): <https://eur-lex.europa.eu>; skriv "2016/679" i søgefeltet.

- Arkivloven (lovbekendtgørelse nr. 1201 af 28. september 2016):  
[www.retsinformation.dk](http://www.retsinformation.dk); søg på nummer og årstal.