



Dispensation fra naturbeskyttelseslovens § 3 til rydning af beskyttet natur på Hyllebjerg hede

Vi giver hermed dispensation til rydning af uønsket opvækst af gran, bævreasp, birk, seljepil og rødel indenfor fredningen Hyllebjerg Kirke Reg. Nr. 02666.00. Rydningen finder sted på beskyttet hede og mose på matr.nr. 1h, 1m, 1u, 1y og 3f Svenstrup Gde., Hyllebjerg. Dispensation er givet efter naturbeskyttelseslovens § 65, idet der dispenseres fra naturbeskyttelseslovens § 3 (beskyttede naturtyper). Dispensationen bortfalder automatisk, hvis den ikke er udnyttet inden 3 år.

Det er muligt at klage over afgørelsen indtil 4 uger fra brevets dato. Du må ikke udnytte dispensationen, før klagefristen er slut. Se vedlagte klagevejledning (Bilag 2).

Vilkår for dispensationen

1. Ene, tjørn, skovfyr, krybende pil og eg bevares på hele arealet
2. Helt og delvist udgåede træer bevares på hele arealet
3. Bevoksningen med bævreasp langs bredden i den nordlige del af søen (figur 1) fremstår med flere strukturer der er egnet som levested for flagermus og skal derfor bevares.
4. Birkekrat i den østlige mose og pilekrat nord for søen bevares (figur 1). Her lægges særlig vægt på bevaring af biodiversitet og fredningsbestemmelsen om at "Arealet skal forblive henliggende i lyng og krat".
5. Øvrige store træer (over 30 cm i diameter ved 130 cm højde) i mose skal bevares
6. Rydningen skal udføres i perioden 1. august - 28. februar af hensyn til eventuelt ynglende fugle og vandrende padder
7. Der må ikke graves, foretages terrænændringer eller trækkes træer op med rod
8. Oplag af fældet træ skal ske på eller ved parkeringspladsen, udenfor beskyttet natur (Figur 1)

Det er din pligt at oplyse eventuelle andre, der skal udføre arbejdet, om dispensationens indhold.

Begrundelse for afgørelsen

Området er omfattet af naturbeskyttelseslovens § 3 – beskyttede naturtyper. Alle tilstandsændringer af beskyttet natur kræver dispensation (se Bilag 3). Vilkårene er stillet for bedst muligt at beskytte hede og mose, samt de planter og dyr, som lever der.

Hede og mose er værdifulde som biotoper for padder, insekter, fugle, planter m.m. Rydningen af opvækst vil forbedre området til gavn for mange lokale dyr og planter,

Dato: 2. juli 2026

Sagsnummer:
01.05.08-P25-7-26
Sagsbehandler:
Morten Hansen

Tlf.: 99 66 71 48
morh@vesthimmerland.dk

Side 1 ud af 6

herunder især dyr og planter som er tilknyttet lysåbne naturtyper. Vi vurderer, at rydningen har en naturforbedrende funktion, og at med de stillede vilkår vil rydningen ikke påvirke heden eller mosen væsentligt. På den baggrund vurderes rydningen at være et særligt tilfælde, hvortil der kan gives dispensation.

Beskyttet natur må ikke jordbearbejdes, gødskes eller sprøjtes. Der må ikke foretages dræning, terrænændringer, beplantes eller foretages ændringer i tilstanden i øvrigt uden en forudgående dispensation fra kommunen.



Figur 1: Oversigtskort. Hede er markeret med lilla. Mose er markeret med brun

Sagsfremstilling

Vesthimmerlands Kommune modtog den 18. december 2025 din ansøgning om dispensation til rydning af beskyttet natur på Hyllebjerg hede på matr.nr. 1h, 1m, 1u, 1y og 3f Svenstrup Gde., Hyllebjerg. Arealerne ejes af Vesthimmerlands Kommune (1m og 3f), Niels Moes (1u) og Rasmus Munk Jakobsen (1h og 1y). Ejere og brugere modtager en kopi af afgørelsen.

Formålet med rydningen er at bevare heden som en lysåben naturtype, ved at fjerne hurtigt ekspanderende opvækst, samt at fjerne væsentlige frøkilder af uønskede arter som arter af gran, bævreasp, birk, seljepil og rødel. Af ansøgningsmaterialet fremgår at ung tæt bevoksning kratryddes og materialet samles og fjernes hvor muligt. Hvor der ikke vurderes muligt at samle materialet, knuses arealet. Hvor der forekommer lyng holdes knuser over lynchens højde. På resterende arealer knuses der uden at bryde jordoverfladen. Det er et ønske, at rydde vedvækst der truer den vegetation der er knyttet til naturtyperne på arealet, i videst muligt omfang, under hensyntagen til bilag IV-arter og andre beskyttelser.

Området er besigtiget af Vesthimmerlands Kommune d. 29. januar 2026.

Der er ved besigtigelsen fundet 7 potentielle flagermustræer, spættetræer og øvrige træer med hulheder som ikke må fjernes, herunder levende bævreasp, birk og udgåede træer (figur 2 og bilag 3).



Figur 2: Oversigt over potentielle flagermustræers placering

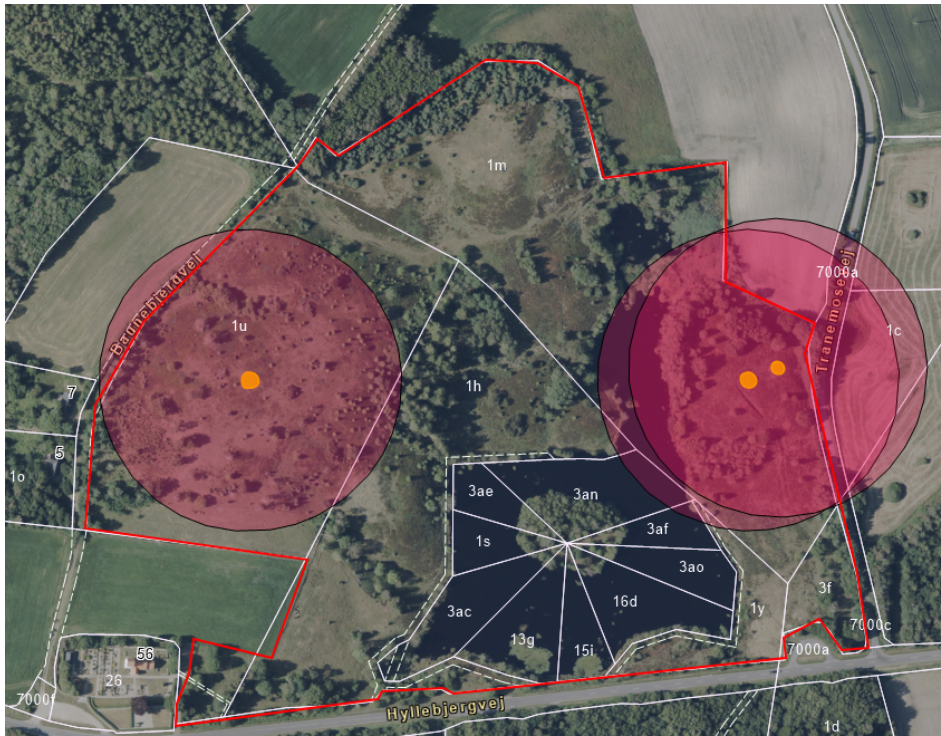
Kommunens vurdering

Naturbeskyttelsesloven

Arealet er registreret som § 3 hede, samt mose og enhver tilstandsændring kræver en forudgående dispensation fra kommunen efter naturbeskyttelseslovens § 3. Vilklårene i denne dispensation betyder, at rydningen sker under hensyn til dyre- og plantelivet, og at det udgør et særligt tilfælde, der kan dispenseres til.

Fortidsmindebeskyttelse.

Den østlige og vestlige del overlapper med fortidsmindebeskyttelseslinjen til 3 gravhøje (Figur 3). Som nævnt af vilklårene, må der ikke ske ændringer i terræn eller trækkes træer op med rod. Der må gerne fældes træer indenfor beskyttelseszonen. Med de stillede vilkår vurderes det, at rydningen ikke kræver særskilt dispensation efter naturbeskyttelseslovens § 18 (Fortidsmindebeskyttelseslinjen) og/eller museumsloven.



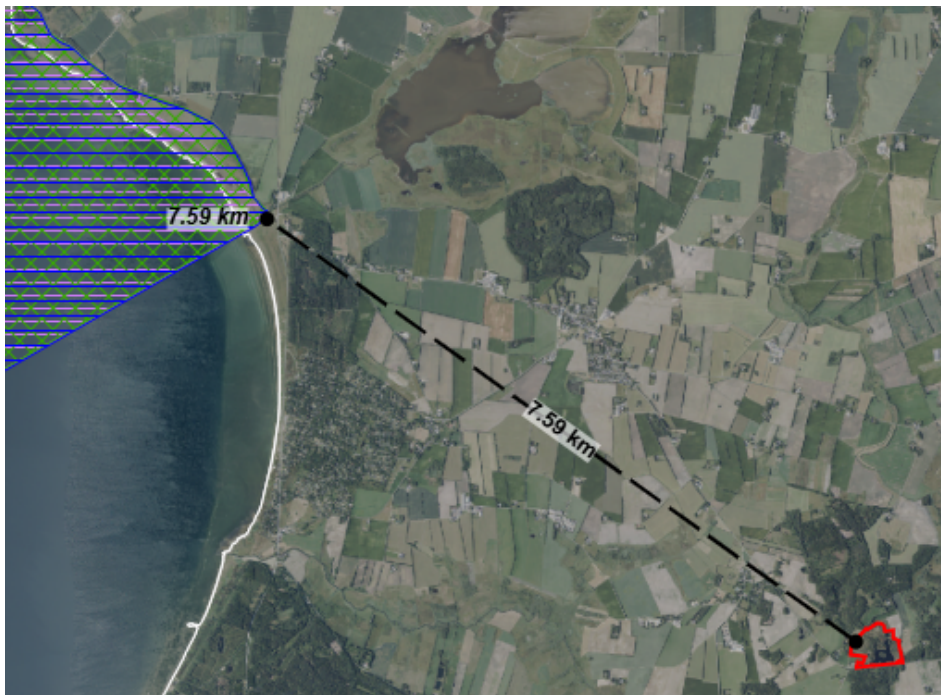
Figur 3: Fortidsminder og deres 100-meters beskyttelseszone. Projektområdet er markeret med rødt

Natura 2000

Ifølge habitatbekendtgørelsen (Bek. nr. nr. 2091 af 12. november 2021) skal der foretages en vurdering af om projektet i sig selv eller i forbindelse med andre planer og projekter kan påvirke et Natura 2000-område væsentligt. Det ansøgte projekt sker udenfor Natura 2000-områder. Det nærmeste Natura 2000-områder er habitatområde nr. 16 Løgstør Bredning, Vejlerne og Bulbjerg og ligger 7,6 km nordvest for projektområdet.

Det ansøgte vurderes ikke at medføre en varig forstyrrelse af Natura 2000-området og dets udpegningsgrundlag. Her lægges særlig vægt på afstanden til nærmeste Natura 2000-område.

Projektet vurderes derfor hverken i sig selv eller i forbindelse med andre planer og projekter at påvirke Natura 2000-området eller udpegningsgrundlaget væsentligt.



Figur 4: Nærmest Natura 2000-område: H16 Løgstør Bredning, Vejlerne og Bulbjerg

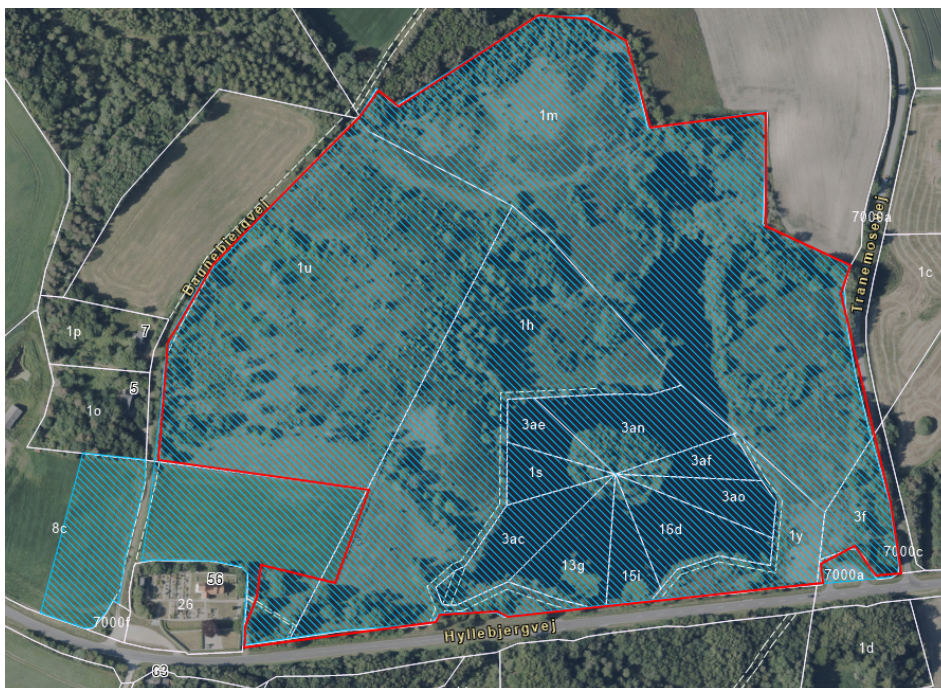
Bilag IV

Flere dyr og planter er optaget på bilag IV efter EF-habitatdirektivet. Ifølge habitatbekendtgørelsens § 10, kan der ikke gives dispensation, hvis det ansøgte kan beskadige eller ødelægge yngle- eller rasteområder for dyr optaget på bekendtgørelsens Bilag IV.

Arealet er indenfor det naturlige udbredelsesområde for odder, markfirben, stor vandsalamander, løgfrø, spidssnudet frø og flere arter af flagermus. Samlet vurderes det, at projektet med de stillede vilkår ikke vil medføre en negativ påvirkning af arter optaget på habitatdirektivets bilag IV, samt deres yngle- eller rasteområder. Der lægges vægt på, at der ikke fjernes veterantræer, som kan udgøre yngle-rasteområder for flere arter af flagermus og padder, og at der ved rydningen ikke sker påvirkning på strukturer som udgør mulige yngle eller rasteområder, herunder rødder.

Fredning

Arealet er omfattet af fredningen Hyllebjerg Kirke (figur 5). Arealfredningen har fredningsbestemmelser, hvori der står at der ikke må bygges yderligere indenfor fredningen (nødvendige landbrugsbygninger undtaget). Der må ikke plantes træer og buske, og der må ikke foretages ændringer i det naturlige terræn. Der må ikke opstilles master, boder, skure, skilte og lignende. Det skal i det store hele tilstræbes, at den del der er bevokset med lyng, forbliver henliggende som udyrket hedeområde. Det fremgår af fredningen, at det skal være ejeren tilladt at fjerne selvsåede grans, fyr og andre træer.



Figur 5: Fredningen Hyllebjerg Kirke. Projektområdet er markeret med rødt.

Ud fra fredningsbestemmelserne og projektets udførelse vurderer Vesthimmerlands Kommune, at projektet ikke kræver en dispensation fra fredningsnævnet.

Yderligere oplysninger

Du kan finde kort, luftfotos og oplysninger om din ejendom på kommunens digitale kortværk. Find det via kommunens hjemmeside (søg efter kort i søgefeltet) eller følg linket: <https://drift.kortinfo.net/Map.aspx?page=Borgerkort&Site=vesthimmerland>

Har du brug for hjælp til at navigere i kortet, er du velkommen til at kontakte mig.

Forholdet til museumsloven

Hvis der findes spor af fortidslevn under jordarbejde, skal arbejdet standses. Fundet skal straks anmeldes til Vesthimmerlands Museum, tlf.: 98 62 35 77, e-mail: byggesager@vmus.dk (jf. museumslovens § 27, stk. 2).

Jeg kan kontaktes på tlf.: 9966 7148 eller e-mail: natur@vesthimmerland.dk.

Med venlig hilsen

Morten Hansen
Natursagsbehandler

Bilag

1. Klagevejledning
2. Lovtekst
3. Fotos

Afgørelsen er sendt til:

- Danmarks Naturfredningsforening: dnvesthimmerland-sager@dn.dk; vesthimmerland@dn.dk
- Dansk Ornitologisk Forening: natur@dof.dk; vesthimmerland@dof.dk
- Dansk Botanisk Forening: dbf.oestjylland@gmail.com
- Styrelsen for Grøn Arealomlægning og Vandmiljø (SGAV): mail@sgav.dk
- Vesthimmerlands Museum: byggesager@vmus.dk
- Friluftsrådet: lokalraad@friluftsradet.dk; vesthimmerland@friluftsradet.dk
- Ejer

Bilag 1

Klagevejledning

Du kan klage over kommunens afgørelse indtil 4 uger fra offentliggørelsen. Ansøger, ejer, offentlige myndigheder samt en række foreninger og organisationer kan klage over kommunens afgørelse.

Hvis du ønsker at klage

Du skal klage skriftligt på klageportalen via www.borger.dk, www.virk.dk eller via direkte link på Miljø- og Fødevareklagenævnets hjemmeside: www.naevneneshus.dk/start-din-klage/miljoe-og-foedevareklagenaevnet/

Det kan være belagt med gebyr at klage. Reglerne fremgår af samme hjemmeside om klagevejledning [Link til Klagevejledning Nævnenes Hus](#)

Hvis du er fritaget for digital post, kan du anmode om at blive fritaget for at benytte klageportalen. Du sender klagen og anmodningen om fritagelse til natur@vesthimmerland.dk eller på papirpost til Vesthimmerlands Kommune, Vestre Boulevard 7, 9600 Aars.

Hvis der kommer en klage

Hvis der kommer en klage fra en anden, vil du blive orienteret.

En rettidig klage gør, at dispensationen ikke må udnyttes, med mindre Miljø- og Fødevareklagenævnet bestemmer noget andet.

Vi gør opmærksom på, at du, som part i sagen, har ret til fuld aktindsigt.

Søgsmål

Hvis kommunens afgørelse ønskes afprøvet ved en domstol, skal et evt. sagsanlæg i henhold til loven være anlagt inden 6 måneder efter at afgørelsen er meddelt.

Bilag 2

Naturbeskyttelseslovens § 3 (Beskyttede naturtyper m.v.)

Søer, vandløb, heder, moser, strandenge, strandsumpe, ferske enge, overdrev m.v.

§ 3. Der må ikke foretages ændring i tilstanden af naturlige søer, hvis areal er på over 100 m², eller af vandløb eller dele af vandløb, der af miljø- og fødevareministeren efter indstilling fra kommunalbestyrelsen er udpeget som beskyttede. Dette gælder dog ikke for sædvanlige vedligeholdelsesarbejder i vandløb.

Stk. 2. Der må ikke foretages ændringer i tilstanden af

- 1) heder,
- 2) moser og lignende,
- 3) strandenge og strandsumpe samt
- 4) ferske enge og biologiske overdrev,

når sådanne naturtyper enkeltvis, tilsammen eller i forbindelse med de søer, der er nævnt i stk. 1, er større end 2.500 m² i sammenhængende areal.

Stk. 3. Der må heller ikke foretages ændring i tilstanden af moser og lignende, der er mindre end 2.500 m², når de ligger i forbindelse med en sø eller et vandløb, der er omfattet af beskyttelsen i stk. 1.

Stk. 4. Miljøministeren kan fastsætte regler om gødskning på arealer, som er beskyttet efter stk. 2 og 3, herunder regler om mængden af gødning, der må tilføres disse arealer, og forbud mod gødskning.

§ 4. På arealer, der er omfattet af § 3, stk. 2 eller 3, må der ikke foretages

- 1) sprøjtning eller i øvrigt anvendes bekæmpelsesmidler,
- 2) gødskning eller
- 3) omlægning eller særskilt jordbehandling, jordforbedring, såning eller plantning.

Stk. 2. Forbuddet i stk. 1 gælder ikke for de tiltag, der er nævnt i bestemmelsen, når disse foretages af hensyn til Forsvarets trænings-, uddannelses-, øvelses- eller missionsaktiviteter.

Stk. 3. Miljøministeren kan i særlige tilfælde meddele dispensation fra forbuddet i stk. 1.

Bilag 3
Potentielle flagermustræer

1



2



3



4



5



6



7



Sådan behandler vi dine personoplysninger vedrørende sagsnr. 01.05.08-P25-7-26

Hvad bruger vi dine personoplysninger til?

Vi behandler dine personoplysninger for at udføre sagsbehandling på et tilstrækkeligt oplyst og korrekt grundlag. Vi behandler almindelige personoplysninger om dig. Almindelige personoplysninger er oplysninger som fx navn, adresse og ejerforhold på fast ejendom.

I visse sager videregiver vi personoplysninger, hvis det er nødvendigt for sagen. Det kan fx være til andre offentlige myndigheder, samarbejdspartnere eller andre borgere, der er part i samme sag.

Behandlingen af dine personoplysninger er baseret på databeskyttelsesforordningen og databeskyttelsesloven. Almindelige personoplysninger, behandles i medfør af databeskyttelsesforordningens artikel 6, stk. 1, litra a, c og e.

Hvor længe opbevarer vi dine oplysninger?

Vi opbevarer og beholder kun dine personoplysninger, så længe det er nødvendigt for det formål, vi bruger oplysningerne til, eller indtil en lovbestemt frist udløber.

Når formålet med behandlingen ikke længere er til stede, bliver dine personoplysninger slettet, anonymiseret eller overført til et arkiv efter reglerne i arkivloven.

Hvor har vi oplysningerne fra?

Vi behandler kun oplysninger, som du selv har givet os, eller som vi modtager fra andre privatpersoner, myndigheder, eller virksomheder. Det er fx navn, adresse, og hvilke ejendomme du ejer.

Hvad har du ret til?

Du har ret til at se og rette oplysninger om dig selv. I visse sjældne tilfælde har du også ret til at få slettet oplysninger, til at begrænse behandlingen og at gøre indsigelse imod behandlingen af dine oplysninger.

Hvis du mener, at vi ikke behandler dine oplysninger korrekt. Kan du klage til Datatilsynet. Se mere på

www.datatilsynet.dk/kontakt. Datatilsynet kan også kontaktes på postadressen: Datatilsynet, Carl Jacobsens Vej 35, 2500 Valby.

Vil du vide mere?

Hvis du gerne vil vide mere om vores behandling af personoplysninger og dine rettigheder, kan du læse mere på

<https://vesthimmerland.dk/om-kommunen/databeskyttelse>.

Hvem er vi, og hvordan kontakter du os?

Teknik og Miljø er en del af Teknik- og økonomiforvaltningen. Vi varetager den umiddelbare forvaltning af kommunens opgaver på teknik- og miljøområdet. Vores kontaktoplysninger er:

Teknik og Miljø, Vestre Boulevard 7, 9600 Aars. Telefon: 9966 7000. Mail: Teknikmiljoe@vesthimmerland.dk.

Har du spørgsmål til vores behandling af dine personoplysninger?

Så er du velkommen til at kontakte Vesthimmerlands Kommunes databeskyttelsesrådgiver.

På mail: dpo@vesthimmerland.dk. Med brev: Vesthimmerlands Kommune, Vestre Boulevard 7, 9600 Aars, Att.:

Databeskyttelsesrådgiver.

Her kan du finde lovene

- EU's databeskyttelsesforordning (Europa-Parlamentets og Rådets forordning (EU) 2016/679 af 27. april 2016): <https://eur-lex.europa.eu>; skriv "2016/679" i søgefeltet.
- Arkivloven (lovbekendtgørelse nr. 1201 af 28. september 2016): www.retsinformation.dk; søg på nummer og årstal.