



Marie Steen Tvergaard
Haugårdsvej 47
9670 Løgstør

Frederik IX's Plads 1
9640 Farsø

Tlf.: 99 66 70 00

post@vesthimmerland.dk
www.vesthimmerland.dk

Landzonetilladelse til carport med integreret udhus og bryggers på samlet 75 m²

Vesthimmerlands Kommune meddeler hermed tilladelse efter planlovens § 35 stk. 1, til opførelse af carport med integreret udhus og bryggers på ejendommen Haugårdsvej 47, 9670 Løgstør – matr.nr. 25b Næsborg By, Næsborg.

Redegørelse

Vesthimmerlands Kommune har modtaget ansøgning om landzonetilladelse til at opføre en carport med integreret udhus og opvarmet bryggers på samlet 75 m².

Der gives landzonetilladelse efter §35 da bygningen ikke er omfattet af undtagelserne i §36 stk. 1.

Bygningens samlede areal er 75 m² hvoraf uopvarmet udhus på 7 m² og opvarmet bryggers og vaskerum på 19 m². Carportens opføres med fladt tag og bygningshøjde er 2,95 meter.

Bygningen opføres i stålbeklædning i samme mørke farve som eksisterende gildesal og taget beklædes med sort tagpap.

Ejendommen er beliggende i et område der ikke er omfattet af kommuneplan eller lokalplan, der er ingen særlige udpegningerne.

Begrundelse

Planlovens formål er at hindre spredt bebyggelse i det åbne land, beskytte jordbrugsmæssige og landskabelige værdier samt varetage rekreative hensyn. Med den nye planlov ønsker man samtidigt, at landzoneadministrationen kan vægte hensynet til vækst og udvikling.

Carporten opføres i tilknytning til eksisterende beboelse og bygningens højde og størrelse er hensigtsmæssig i forhold til anvendelse.

Bygningens yder fremtoning er tilpasset eksisterende bebyggelse og omgivelser, hvorfor det vurderes at bygningen ikke forringer karakteren af de ubebyggede arealer.

Tilladelsen er givet på betingelse af, at:

- Det ansøgte opføres som vist og beskrevet i ansøgning modtaget af Vesthimmerlands Kommune d. 11.04.2026 og skal desuden i overensstemmelse med supplerende materiale modtaget d. 09.05.2026.

I henhold til planlovens § 35 stk. 4 kan en tilladelse først meddeles når naboer har modtaget en skriftlig orientering om ansøgningen. Dette kan dog i henhold til planlovens

Dato: 19. maj 2026

Sagsnummer:
01.03.03-P19-20-26
Sagsbehandler:
Heidi Ryghseter Baysal

Tlf.: 99 66 71 97
hbay@vesthimmerland.dk

Side 1 ud af 6

§ 35 stk. 5 undlades, hvis kommunen skønner, at det ansøgte er af underordnet betydning for naboerne.

Der er forud for landzonetilladelsen ikke foretaget naboorientering, da det vurderes at naboorienteringen er af underordnet betydning, da carporten opføres med stor afstand til de omkringliggende naboer.

Landzonetilladelsen bortfalder, hvis den ikke er udnyttet inden 5 år.

Klageregler

Afgørelsen forventes offentliggjort på [Landzonetilladelser \(vesthimmerland.dk\)](http://Landzonetilladelser (vesthimmerland.dk)) den 19.05.2026.

Afgørelsen kan inden 4 uger fra annonceringsdagen påklages efter reglerne i vedlagte klagevejledning. Klage kan indgives af enhver med retlig interesse i sagens udfald samt visse landsdækkende foreninger og organisationer.

Tilladelsen må først udnyttes efter klagefristens udløb. Såfremt der kommer klage over landzonetilladelsen, har klagen opsættende virkning, hvilket betyder, at I ikke kan udnytte tilladelsen, før Planklagenævnet har afgjort klagesagen. Klagemyndigheden kan dog bestemme, at klagen ikke har opsættende virkning. For klager der indbringes for Planklagenævnet skal der betales et gebyr, jf. vedlagte klagevejledning.

Den sidste klagedag slutter ved midnat på den dag hvor klagefristen udløber, dvs. den 16.06.2026 kl. 23.59.

Vær opmærksom på, at der kan være forhold i landzonetilladelsen, som kan kræve en byggetilladelse. Byggetilladelsen behandles særskilt.

Internationale naturbeskyttelsesområder og beskyttelse af visse arter¹

Vi vurderer, at landzonetilladelsen ikke vil påvirke natura 2000 områder væsentligt. Det vil ikke forringe levevilkårene for arter omfattet af EF-habitatdirektivets bilag IV. Der er ikke nærmere kendskab til de enkelte arters forekomst i området. Der kan derfor meddeles landzonetilladelse uden en konsekvensvurdering.

Med venlig hilsen

Heidi Ryghseter Baysal
Byggesagsbehandler

¹ Bekendtgørelse om administration af planloven i forbindelse med internationale naturbeskyttelsesområder samt beskyttelse af visse arter (BEK nr. 1383 af 26/11/2016)

Kopi af tilladelsen er sendt til:

- Danmarks Naturfredningsforening – vesthimmerland@dn.dk
- Danmarks Naturfredningsforening – dnvesthimmerland-sager@dn.dk
- Vesthimmerlands Museum – byggesager@vmus.dk

Vejledning om klagemulighed ved Planklagenævnet

Gælder klager over afgørelser i henhold til planloven f.eks. landzonetilladelser.

Du kan finde mere grundig klagevejledning på Nævnenes Hus' hjemmeside www.naevneneshus.dk/start-din-klage/planklagenaevnet/vejledning

Hvad kan du klage over?

Du kan klage over alle kommunens afgørelser. Ved nogle typer afgørelser kan du klage, uanset hvad der begrunder klagen, og hvad der klages over. Ved andre afgørelser kan du kun klage over retlige forhold.

Ved landzoneafgørelser kan du klage, uanset hvad der begrunder klagen, og hvad der klages over. Nævnet kan tage stilling til alle spørgsmål og vil kunne ændre den påklagede afgørelse. Dette gælder både, hvis den er i strid med gældende retsregler, og hvis nævnet mener, at afgørelsen er urimelig eller uhensigtsmæssig.

Din klage skal indeholde disse oplysninger:

- Hvilken afgørelse, du klager over.
- Hvilket resultat, du mener, at førsteinstansen burde være kommet frem til.
- Hvorfor du klager.

Planklagenævnet kan afvise en klage, som er uegnet til at danne grundlag for behandling.

Hvem kan klage?

Du kan klage hvis:

- Du er modtager af en afgørelse
- Du har en væsentlig, individuel interesse i sagens udfald
- Du har en retlig interesse i sagens udfald, herunder lokale foreninger
- Du repræsenterer en landsdækkende forening eller organisation, hvis primære formål er at beskytte natur og miljø eller at varetage væsentlige brugerinteresser inden for arealanvendelsen, på betingelse af
 - At foreningen eller organisationen har vedtægter eller love, som dokumenterer dens formål, og
 - At foreningen eller organisationen repræsenterer mindst 100 medlemmer

Hvornår kan du klage?

Du kan klage inden 4 uger fra den dag, hvor du har modtaget afgørelsen. Hvis afgørelsen er offentliggjort regnes klagefristen fra offentliggørelsen. Hvis klagefristen udløber på en lørdag eller en helligdag, forlænges fristen til den følgende hverdag.

I de tilfælde, hvor afgørelsen ikke er meddelt eller bekendtgjort, regnes fristen fra det tidspunkt, hvor du har fået kendskab til afgørelsen.

Klagefristen beregnes i hele døgn. Det vil sige, at klagefristen udløber ved midnat på dagen for klagefristens udløb. En klage skal derfor være tilgængelig for førsteinstansen i klageportalen senest kl. 23.59 på den dag, hvor klagefristen udløber. En klage er tilgængelig for førsteinstans, når klagen har enten status udfyldt eller status indsendt, det vil sige på tidspunktet, hvor klager har godkendt klagen i klageportalen.

Vær opmærksom på, at du som klager selv er ansvarlig for, om klagen er korrekt indgivet, inden klagefristen udløber.

Hvordan kan du klage?

Du skal sende klagen til Planklagenævnet via Klageportalen, som du finder på www.naevneneshus.dk/start-din-klage/planklagenaevnet

Den kommune, der har truffet den afgørelse, du klager over (førsteinstansen), får klagen i første omgang. Kommunen skal overveje, om den vil fastholde sin afgørelse, eller om den vil genoptage sagen på baggrund af klagen.

Hvis kommunen fastholder sin afgørelse, videresender kommunen klagen til nævnet i klageportalen. Du får besked, når dette sker.

Hvis du har spørgsmål til klagesagen, inden du får besked om videresendelsen, bedes du kontakte førsteinstansen, ikke nævnet.

Planklagenævnet afviser din klage, hvis du sender den uden om Klageportalen, medmindre du forinden er blevet fritaget for brug af Klageportalen. Hvis du ønsker at blive fritaget for at bruge Klageportalen, kan du se betingelserne for at blive fritaget på www.naevneneshus.dk/start-din-klage/planklagenaevnet/vejledning

Hvilken betydning har det, at du klager?

Hvis du klager rettidigt over en landzonetilladelse eller en ekspropriationsafgørelse, har klagen opsættende virkning. Det betyder, at afgørelsen ikke må udnyttes, før klagen er afgjort, medmindre nævnet bestemmer andet.

Du kan se nævnes gennemsnitlige sagsbehandlingstider på www.naevneneshus.dk/sagsbehandlingstider/gennemsnitlige-sagsebehandlingstider

Hvad koster det at klage?

Det koster 900 kr. hvis du er privatperson og 1.800 kr. hvis du er virksomhed eller organisation. Planklagenævnet opkræver gebyret via Klageportalen. Det koster ikke noget at klage over afgørelser vedr. ekspropriation og aktindsigt.

Gebyret betales tilbage, hvis du får helt eller delvist medhold i din klage, hvis klagen bliver afvist, fordi klagefristen er overskredet, hvis du ikke er klageberettiget eller hvis Planklagenævnet ikke har kompetence til at behandle klagen.

Kan du lægge sag an?

Planklagenævnets afgørelser er endelige og kan ikke indbringes for anden administrativ myndighed.

Planklagenævnets afgørelser kan dog indbringes for domstolene senest 6 måneder efter, at nævnets afgørelse er truffet, medmindre andet følger af den lovgivning, som afgørelsen er truffet efter.

Uanset om der anlægges retssag er man forpligtet til at rette sig efter nævnets afgørelse, indtil domstolen måtte bestemme andet.

Sådan behandler vi dine personoplysninger vedrørende sagsnr. 01.03.03-P19-20-26

Hvad bruger vi dine personoplysninger til?

Vi behandler dine personoplysninger for at udføre sagsbehandling på et tilstrækkeligt oplyst og korrekt grundlag. Vi behandler almindelige personoplysninger om dig. Almindelige personoplysninger er oplysninger som fx navn, adresse og ejerforhold på fast ejendom.

I visse sager videregiver vi personoplysninger, hvis det er nødvendigt for sagen. Det kan fx være til andre offentlige myndigheder, samarbejdspartnere eller andre borgere, der er part i samme sag.

Behandlingen af dine personoplysninger er baseret på databeskyttelsesforordningen og databeskyttelsesloven. Almindelige personoplysninger, behandles i medfør af databeskyttelsesforordningens artikel 6, stk. 1, litra a, c og e.

Hvor længe opbevarer vi dine oplysninger?

Vi opbevarer og beholder kun dine personoplysninger, så længe det er nødvendigt for det formål, vi bruger oplysningerne til, eller indtil en lovbestemt frist udløber.

Når formålet med behandlingen ikke længere er til stede, bliver dine personoplysninger slettet, anonymiseret eller overført til et arkiv efter reglerne i arkivloven.

Hvor har vi oplysningerne fra?

Vi behandler kun oplysninger, som du selv har givet os, eller som vi modtager fra andre privatpersoner, myndigheder, eller virksomheder. Det er fx navn, adresse, og hvilke ejendomme du ejer.

Hvad har du ret til?

Du har ret til at se og rette oplysninger om dig selv. I visse sjældne tilfælde har du også ret til at få slettet oplysninger, til at begrænse behandlingen og at gøre indsigelse imod behandlingen af dine oplysninger.

Hvis du mener, at vi ikke behandler dine oplysninger korrekt. Kan du klage til Datatilsynet. Se mere på

www.datatilsynet.dk/kontakt. Datatilsynet kan også kontaktes på postadressen: Datatilsynet, Carl Jacobsens Vej 35, 2500 Valby.

Vil du vide mere?

Hvis du gerne vil vide mere om vores behandling af personoplysninger og dine rettigheder, kan du læse mere på

<https://vesthimmerland.dk/om-kommunen/databeskyttelse>.

Hvem er vi, og hvordan kontakter du os?

Teknik og Miljø er en del af Teknik- og økonomiforvaltningen. Vi varetager den umiddelbare forvaltning af kommunens opgaver på teknik- og miljøområdet. Vores kontaktoplysninger er:

Teknik og Miljø, Vestre Boulevard 7, 9600 Aars. Telefon: 9966 7000. Mail: Teknikmiljoe@vesthimmerland.dk.

Har du spørgsmål til vores behandling af dine personoplysninger?

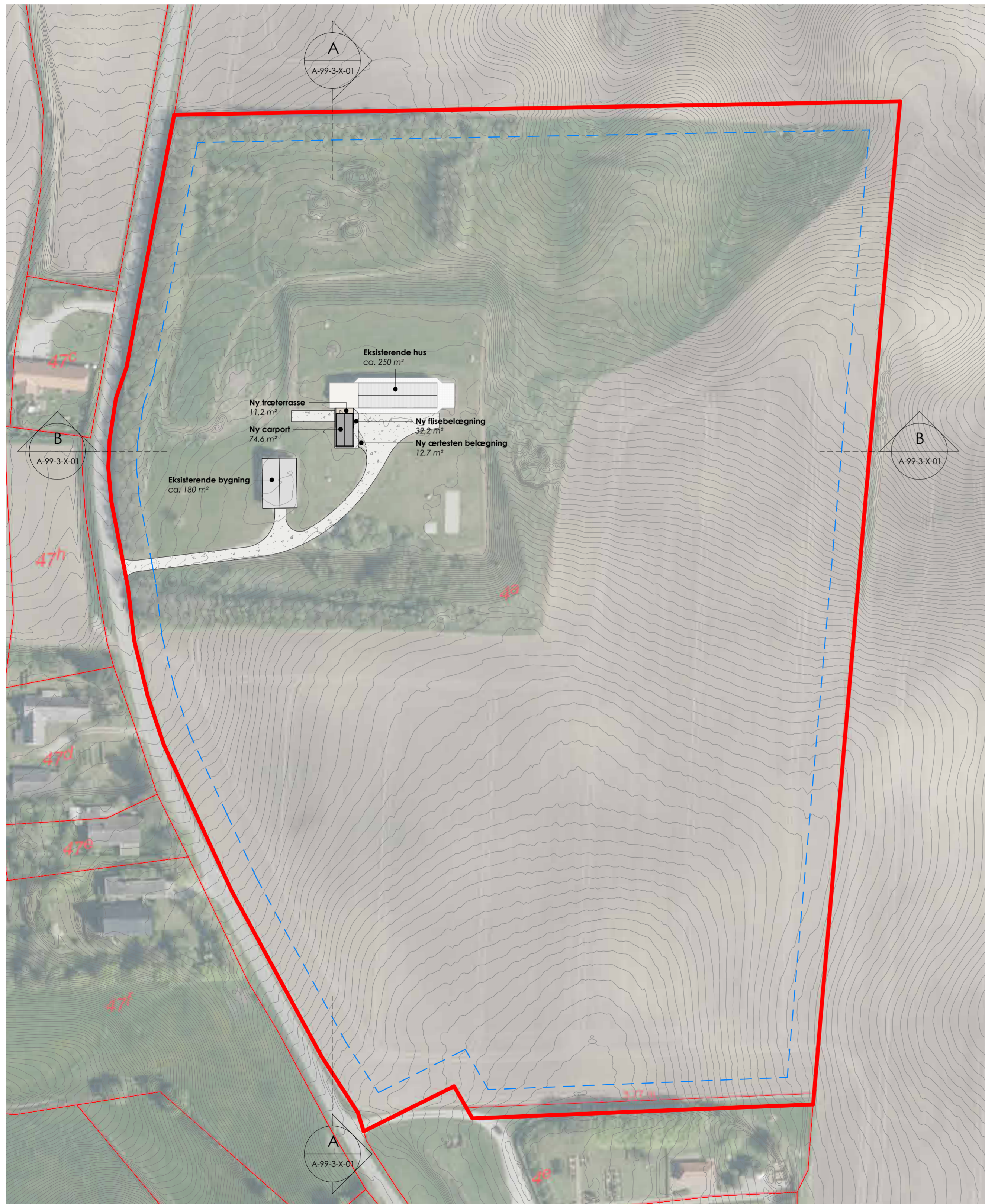
Så er du velkommen til at kontakte Vesthimmerlands Kommunes databeskyttelsesrådgiver.

På mail: dpo@vesthimmerland.dk. Med brev: Vesthimmerlands Kommune, Vestre Boulevard 7, 9600 Aars, Att.:

Databeskyttelsesrådgiver.

Her kan du finde lovene

- EU's databeskyttelsesforordning (Europa-Parlamentets og Rådets forordning (EU) 2016/679 af 27. april 2016): <https://eur-lex.europa.eu>; skriv "2016/679" i søgefeltet.
- Arkivloven (lovbekendtgørelse nr. 1201 af 28. september 2016): www.retsinformation.dk; søg på nummer og årstal.



Situationsplan
1 : 1000

NOTE:

Alle mål og koter er generiske og kun vejledende
Areal reduktion jf. BR18, fradrag på sekundært bebyggelse taget i betragtning, op til 50 m²

LEGEND:

	Matrikel skel
	Byggelinje
	Grønne arealer
	Carport tag (Sort tagpap)
	Betonfliser
	Træterrasse
	Ærtesten

EJENDOMSDATA:

Carport	
- Klient	Privat
- Land	Denmark
- Kommune	Vesthimmerlands kommune
- Postnummer	9670
- Adresse	Haugaardsvej 47
- Matrikelnummer	4a
- Grund størrelse	ca. 85.800 m²

AREAL DATA:

Ny bebyggelse:	
Carport (Heraf 19 m² opvarmet)	74,6 m²
BR18 fradrag, sekundær bebyggelse	-50 m²
Total:	24,6 m²

Eksisterende bebyggelse:	
Eksisterende hus (Alle m² opvarmet)	250 m²
Eksisterende bygning (Alle m² opvarmet)	180 m²
Total:	430 m²

Ny udendørsarealer:	
Dren arealer:	
- Ærtesten	12,7 m²
Befæstet arealer:	
- Flisebelægning	32,2 m²
- Træterrasse	11,2 m²

Eksisterende udendørsarealer:	
Dren arealer:	
- Grønne + mark arealer	ca. 85.000 m²
- Ærtesten	ca. 870 m²
Befæstet arealer:	
- Flisebelægning	ca. 160 m²
- Træterrasse	ca. 90 m²

REDEGØRELSE:

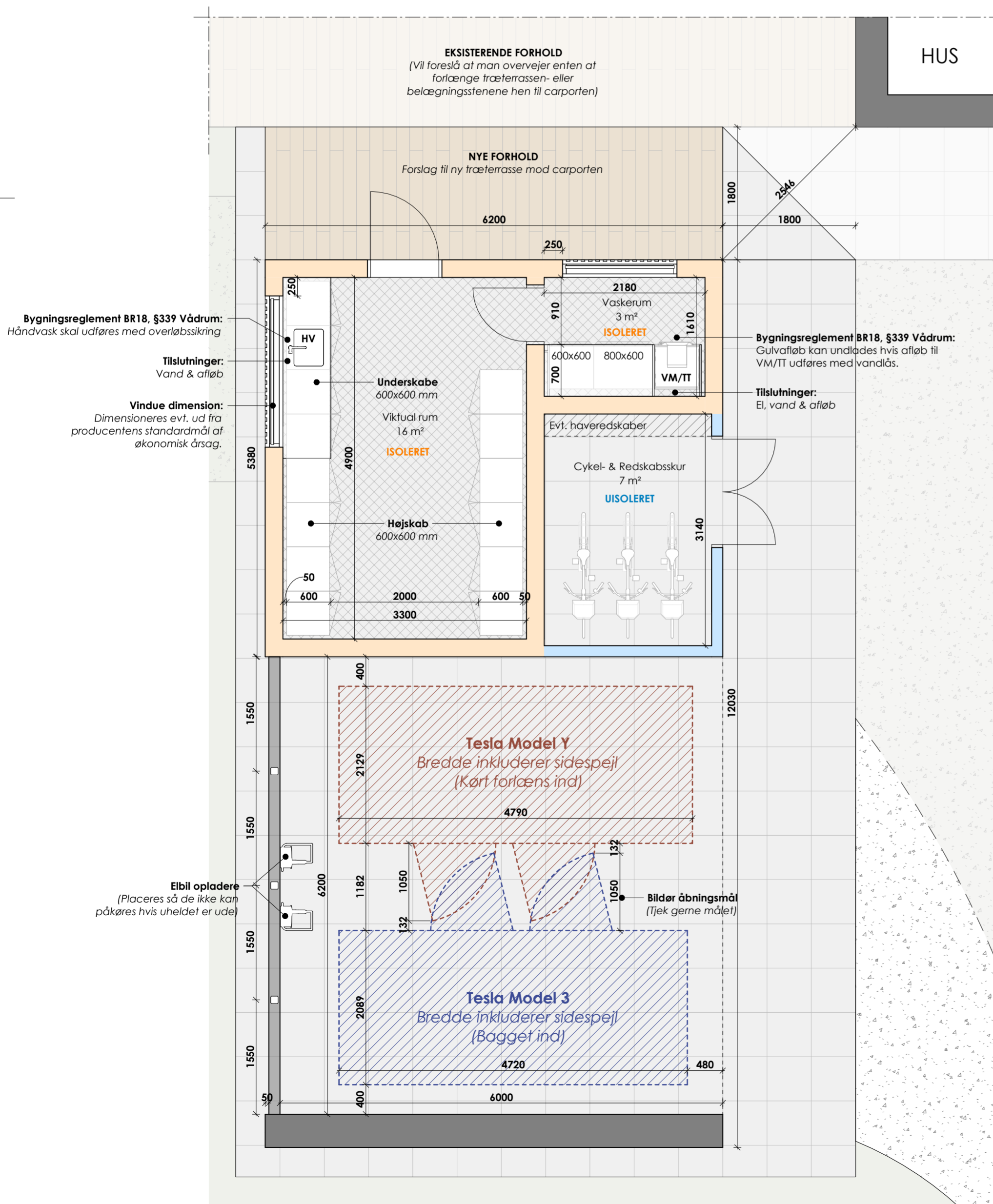
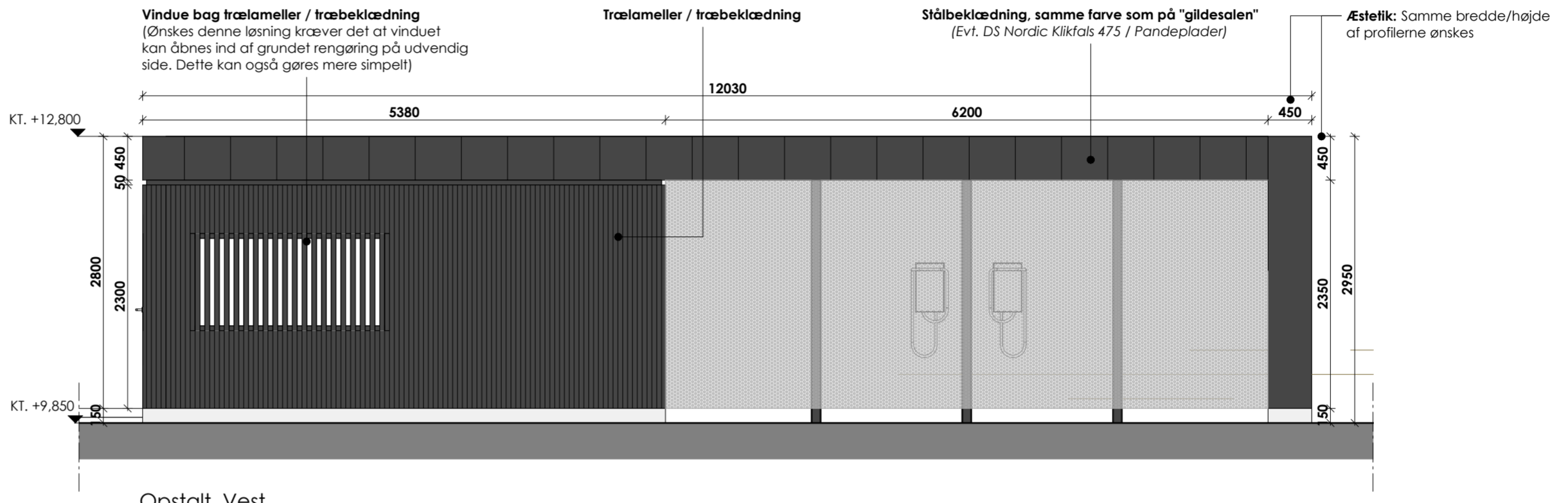
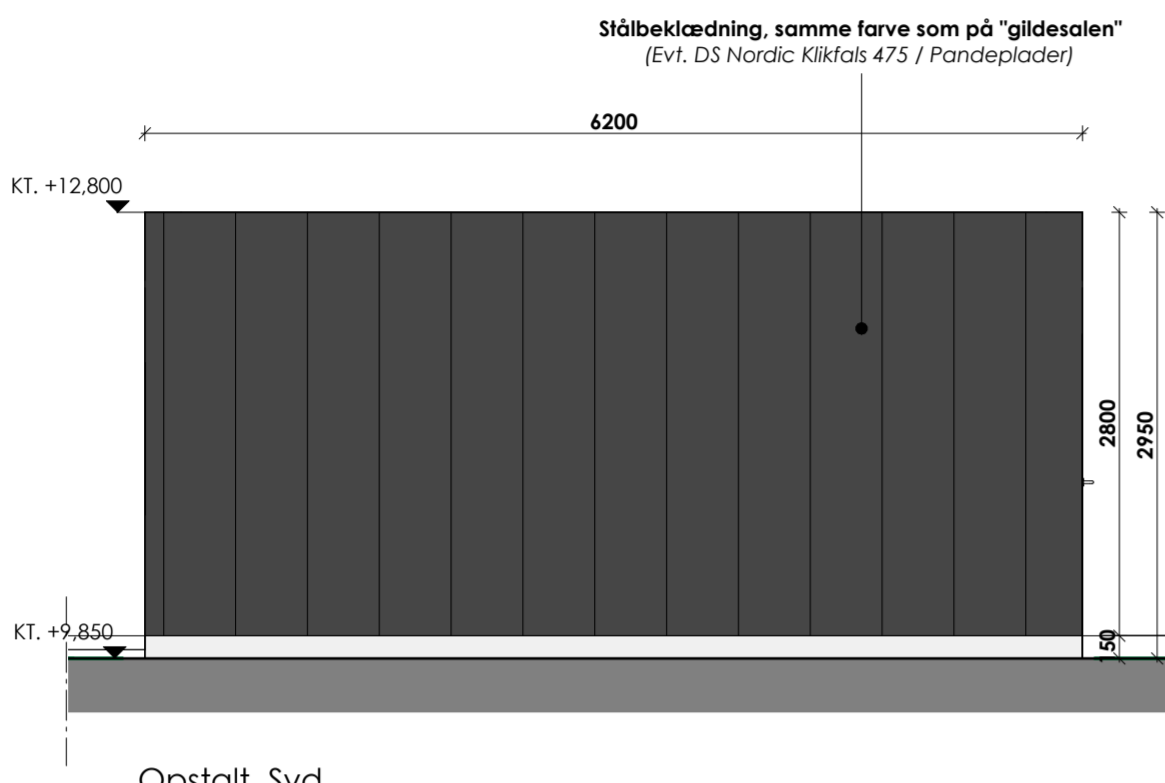
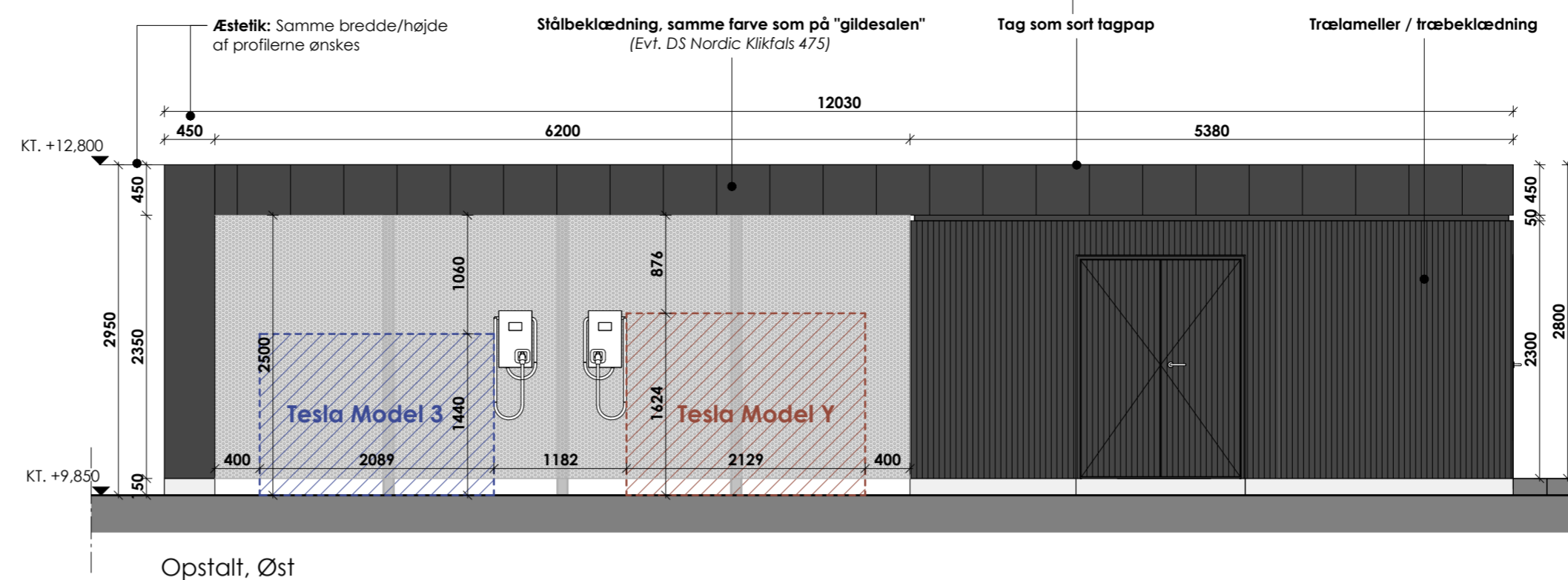
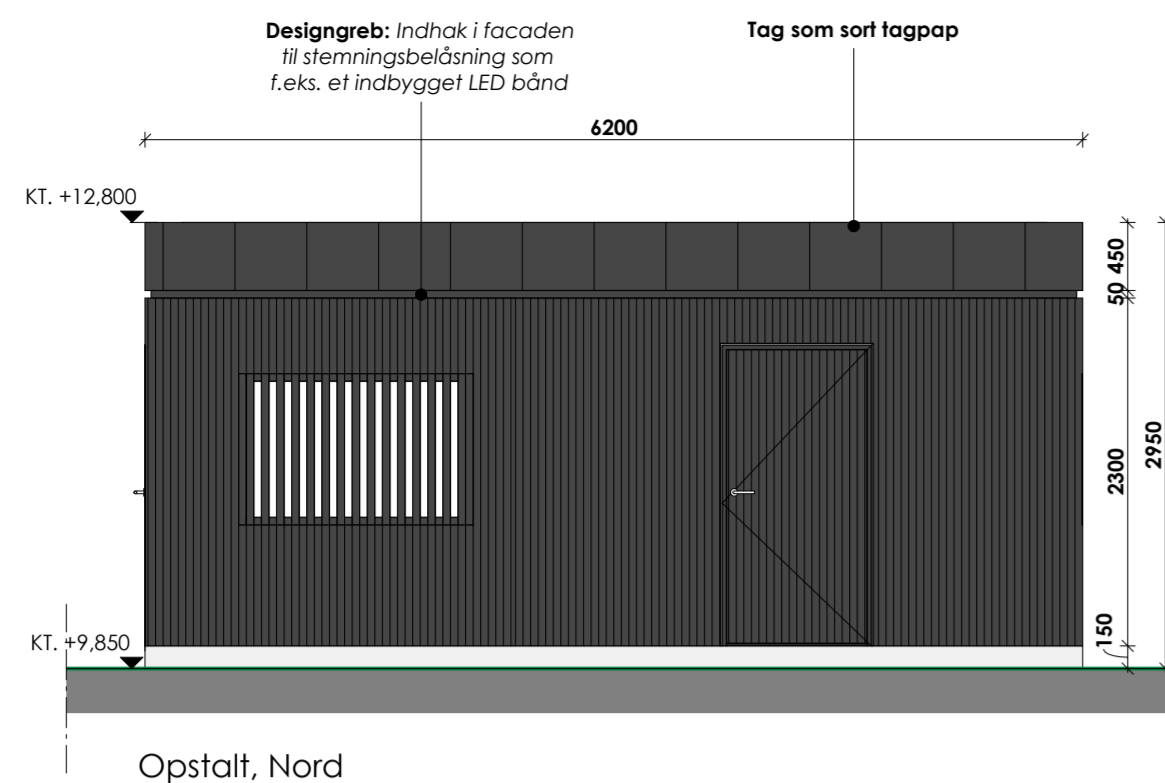
Bebyggelsesprocent:	
- Bebygget areal * 100 / Total grundareal	
- 455 m² * 100 / 85.800 m²	0,54 %

Bebygget- & befæstet areal:	
- Bebygget- + befæstet areal * 100 / Total grundstørrelse	
- 455 m² + 294 m² * 100 / 85.800 m²	0,88 %

Rev. No.	Rev. Date	Sign.	Description

Situationsplan

SAGS NR.: X	DATE: 2026.05.01	TEGNINGS NR.: A-99-1-X-01	REVISION:
SIGN.: JMA	GODK.: KONT.:	MÅLSTOK: 1:1000	



NOTE:
Alle mål og koter er generiske og kun vejledende

Rev. No.	Rev. Date	Sign.	Description

Joachim & Maries Carport		TEGNINGS NR.:	REVISION:
SAGS NR.:	X	DATO:	2026.05.01
SIGN.:	JMA	GODK.:	KONT.:
MÅLSTOK:	1:50	A-01-1-0-01	